Starostwo Powiatowe
w Olsztynie
Plac Bema 5
10-516 OLSZTYN
-53-

BI-II.6743.8.19.2018.RB2

Olsztyn, dnia 18 kwietnia 2018 r.

Gmina Gietrzwałd
ul. Olsztyńska 2
11-036 Gietrzwałd

ZAŚWIADCZENIE

Na podstawie art. 30 ust. 5aa, zgodnie z art. 29 ust. 1, pkt, 2d, pkt. 22 i art. 30 ust. 1, pkt. 4 ust. 4 ustawy z dnia 07 lipca 1994r. - Prawo budowlane (Dz. U. z 2017r., poz. 1332 z późn. zm.) zaświadczam o braku podstaw do wniesienia sprzeciwu do zgłoszenia z dnia 29 marca 2018r. dotyczącego budowy obiektów małej architektury i altan **na działkach: Nr 32/2 obręb 3 Gietrzwałd; Nr 98/1 obręb 3 Gietrzwałd; Nr 165/3 obręb 3 Gietrzwałd; Nr 70/8 obręb 9 Naglady; Nr 56 obręb 18 Śródka; Nr 133 obręb 19 Tomaryny; Nr 60/1 obręb 1 Biesal; Nr 168 obręb 21 Woryty; Nr 55/2 obręb 12 Pęglity; Nr 3349/1 obręb 4 Gronity; Nr 81/3 obręb 4 Gronity; Nr 9 obręb 10 Naterki; Nr 232 obręb 17 Sząbruk; Nr 114/2 obręb 5 Guzowy Piec; Nr 217/3 obręb 11 Parwółki; Nr 14/2 obręb 21 Woryty; Nr 51 obręb 20 Unieszewo; Nr 176/1 obręb 20 Unieszewo; Nr 278/2 obręb 4 Gronity Gmina Gietrzwałd**

Zakres robót jak w zgłoszeniu.

Należy je wykonywać pod kierownictwem osób uprawnionych według projektu opracowanego przez mgr inż. arch. Magdalenę Zwolińską (uprawnienia bud: Nr 3/2006.WM ; WM-0173).

Po zakończeniu budowy wykonać i zarejestrować geodezyjny pomiar powykonawczy.

z up. STAROSTY OLSZTYŃSKIEGO
Grzegorz Wieczorek
Dyrektor Wydziału
Budownictwa i Inwestycji

Otrzymują:
1. Gmina Gietrzwałd, ul. Olsztyńska 2, 11-036 Gietrzwałd (+1 egz. dok. proj.)
2. PINB, ul. Kasprowicza 1, 10-219 Olsztyn
3. a/a (+1 egz. dok. proj.)

L. dz. 3831/2018
Sprawę prowadzi: *Sprawę prowadzi: Roman Bortnowski, tel. 89 521 05 14, pok. 228 (Pon.-Czw. w godz. 9.00-13.00, pok. 228)*

Starostwo Powiatowe
w Olsztynie
Plac Bema 5
10-516 OLSZTYN
-19-
Niniejszy załącznik Nr 1 stanowi integralną część ~~postanowienia / decyzji~~ Nr zaświadczenie Starosty Olsztyńskiego z dnia 18.04.2018 Nr BI-II.6743.8.19.2018.RB2

z up. STAROSTY OLSZTYŃSKIEGO
Grzegorz Wieczorek
Dyrektor Wydziału
Budownictwa i Inwestycji

PROJEKT ZAGOSPODAROWANIA DZIAŁEK

INWESTOR: Gmina Gietrzwałd
11-036 Gietrzwałd
ul. Olsztyńska 2

PROJEKTOWAŁ: architekt Magdalena Zwolińska

Magdalena Zwolińska
architekt
upr. 3/2006/WM

PRZEDMIOT OPRACOWANIA: Projekt zagospodarowania terenu

1) dz. nr 32/2;	obr 3	Gietrzwałd
2) dz. nr 98/1;	obr 3	Gietrzwałd
3) dz. nr 165/3;	obr 3	Gietrzwałd
4) dz. nr 70/8;	obr 9	Naglady
5) dz. nr 56;	obr 18	Śródka
6) dz. nr 133;	obr 19	Tomaryny
7) dz. nr 60/1	obr 1	Biesal
8) dz. nr 168;	obr 21	Woryty
9) dz. nr 55/2;	obr 12	Pęglity
10) dz. nr 3349/1;	obr 4	Gronity
11) dz. nr 81/3;	obr 4	Gronity
12) dz. nr 9; ,	obr 10	Naterki
13) dz. nr 232; ,	obr 17	Sząbruk
14) dz. nr 114/2; ,	obr 5	Guzowy Piec
15) dz. nr 217/3; ,	obr 11	Parwółki
16) dz. nr 14/2; ,	obr 21	Woryty
17) dz. nr 51; ,	obr 20	Unieszewo
18) dz. nr 176/1; ,	obr 20	Unieszewo
19) dz. nr 278/2; ,	obr 4	Gronity

ZAWARTOŚĆ:
- oświadczenia i zaświadczenia projektanta
- projekt zagospodarowania terenu

Oświadczenie o kompletności dokumentacji projektowej

Niniejszym oświadczam, iż projekt budowlany pn.

Projekt zagospodarowania terenu w gm. Gietrzwałd,

1) dz. nr 32/2;	obr 3 Gietrzwałd
2) dz. nr 98/1;	obr 3 Gietrzwałd
3) dz. nr 165/3;	obr 3 Gietrzwałd
4) dz. nr 70/8;	obr 9 Naglady
5) dz. nr 56;	obr 18 Śródka
6) dz. nr 133;	obr 19 Tomaryny
7) dz. nr 60/1	obr 1 Biesal
8) dz. nr 168;	obr 21 Woryty
9) dz. nr 55/2;	obr 12 Pęglity
10) dz. nr 3349/1;	obr 4 Gronity
11) dz. nr 81/3;	obr 4 Gronity
12) dz. nr 9; ,	obr 10 Naterki
13) dz. nr 232; ,	obr 17 Sząbruk
14) dz. nr 114/2; ,	obr 5 Guzowy Piec
15) dz. nr 217/3; ,	obr 11 Parwółki
16) dz. nr 14/2; ,	obr 21 Woryty
17) dz. nr 51; ,	obr 20 Unieszewo
18) dz. nr 176/1; ,	obr 20 Unieszewo
19) dz. nr 278/2; ,	obr 4 Gronity

opracowany dla Inwestora: Gmina Gietrzwałd
11-036 Gietrzwałd
ul. Olsztyńska 2

został opracowany zgodnie z obowiązującymi przepisami oraz zasadami wiedzy technicznej i jest kompletny z punktu widzenia celu, któremu ma służyć. Jednocześnie oświadczam, że obszar oddziaływania obiektu mieści się w granicy działki, na której jest projektowany.

dn. 25.03.2018 r.

Magdalena Zwolińska
architekt
upr. 3/2006/WM

Starostwo Powiatowe
w Olsztynie
Plac Bema 5
10-516 OLSZTYN

IZBA ARCHITEKTÓW
RZECZYPOSPOLITEJ POLSKIEJ

WARMIŃSKO-MAZURSKA OKRĘGOWA IZBA ARCHITEKTÓW
OKRĘGOWA KOMISJA KWALIFIKACYJNA

I.dz. 288/WM/2006
sygnatura akt: 3/WM/2006

Olsztyn, dnia 2 czerwca 2006 r.

DECYZJA nr 3/2006/WM

Na podstawie art. 12 ust. 1 pkt 1 i ust. 2, art. 13 ust. 1 pkt 1 i art. 14 ust. 1 pkt 1 ustawy z dnia 7 lipca 1994 r. - Prawo budowlane (tekst jednolity: Dz. U. z 2003 r. Nr 207, poz. 201; dalsze zmiany: Dz. U. z 2004 r. Nr 6, poz. 41, Nr 92, poz. 881, Nr 93, poz. 888 i Nr 96, poz. 959 oraz z 2005 r. Nr 113, poz. 954, Nr 163, poz. 1362 i 1364 i Nr 169, poz. 1419), art. 11 i 24 ust. 1 pkt 2 ustawy z dnia 15 grudnia 2000 r. o samorządach zawodowych architektów, inżynierów budownictwa oraz urbanistów (Dz. U. z 2001 r. Nr 5, poz. 42, z 2002 r. Nr 23, poz. 221 i Nr 153, poz. 1271 i Nr 240, poz. 2052, z 2003 r. Nr 124, poz. 1152 i Nr 190, poz. 1864, z 2004 r. Nr 141, poz. 1492 oraz z 2005 r. Nr 150, poz. 1247).), oraz art.104 i 107 § 1 i 4 ustawy z dnia 14 czerwca 1960 r. – Kodeks postępowania administracyjnego (tekst jednolity: Dz. U. z 2000 r. Nr 98, poz. 1071; dalsze zmiany: Dz. U. z 2001 r. Nr 49, poz. 509, z 2002 r. Nr 113, poz. 984, Nr 153, poz. 1271, i Nr 169, poz. 1387, z 2003 r. Nr 130, poz. 1188, z 2004 r. Nr 162, poz. 1692 oraz z 2005 r. Nr 64, poz. 565 i Nr 78, poz. 682)

stwierdza się, że

Pani : mgr inż. arch. Magdalena Zwolińska

posiada odpowiednie wykształcenie techniczne i praktykę zawodową
i nadaje się

UPRAWNIENIA BUDOWLANE

w specjalności architektonicznej do projektowania bez ograniczeń

Decyzja niniejsza jako uwzględniająca w całości żądanie strony nie wymaga uzasadnienia.
Od decyzji przysługuje Pani/Panu odwołanie do Krajowej Komisji Kwalifikacyjnej Izby Architektów.
Odwołanie wnosi się za pośrednictwem organu, który wydał decyzję tj. Okręgowej Komisji Kwalifikacyjnej Warmińsko-Mazurskiej Okręgowej Izby Architektów, w terminie 14 dni od dnia doręczenia decyzji.

1. Przewodniczący Komisji: **Piotr Kaniewski** .....
(imię lub imiona i nazwisko)
2. Sekretarz Komisji: **Magdalena Rafalska**.....
(imię lub imiona i nazwisko)
3. Członek Komisji: **Anna Rokita**.....
(imię lub imiona i nazwisko)
4. Członek Komisji: **Mariusz Szafarzyński**.....
(imię lub imiona i nazwisko)
5. Członek Komisji: **Andrzej Góralski**.....
(imię lub imiona i nazwisko)
6. Członek Komisji: **Tomasz Lella**.....
(imię lub imiona i nazwisko)

Otrzymują:
1. Magdalena Zwolińska, zam. 10-699 Olsztyn, ul. Mazowiecka 5/20
2. Gdy decyzja stanie sie ostateczna:
1) Główny Inspektor Nadzoru Budowlanego - w celu wpisania do centralnego rejestru osób posiadających uprawnienia budowlane,
2) okręgowa rada Izby Architektów.
3. a.a.

WARMIŃSKO-MAZURSKA OKRĘGOWA IZBA ARCHITEKTÓW

10-117 Olsztyn, ul. 1-Maja 13, pok.306, tel. (0-89)521 34 30 do 32, e-mail : wm@iarp.pl, http: / www.wm.iarp.pl
NIP : 739-32-79-898, REGON : 017466395-00067, Konto : PKO BP II O/Olsztyn, Nr 39 1020 3541 0000 5602 0011 4033

IZBA ARCHITEKTÓW
RZECZYPOSPOLITEJ POLSKIEJ

Warmińsko-Mazurska Okręgowa Rada Izby Architektów RP

ZAŚWIADCZENIE - ORYGINAŁ

(wypis z listy architektów)

Warmińsko-Mazurska Okręgowa Rada Izby Architektów RP zaświadcza, że:

magister inżynier architekt Magdalena Zwolińska

posiadająca kwalifikacje zawodowe do pełnienia samodzielnych funkcji technicznych w budownictwie w specjalności architektonicznej i w zakresie posiadanych uprawnień nr **3/2006/WM**, jest wpisana na listę członków Warmińsko-Mazurskiej Okręgowej Izby Architektów RP pod numerem: **WM-0173.**

Członek czynny od: 20-09-2006 r.

Data i miejsce wygenerowania zaświadczenia: 25-10-2017 r. Olsztyn.

Zaświadczenie jest ważne do dnia: **30-06-2018 r.**

Podpisano elektronicznie w systemie informatycznym Izby Architektów RP przez:
Mariusz Szafarzyński, Przewodniczący Okręgowej Rady Izby Architektów RP.

Nr weryfikacyjny zaświadczenia:

WM-0173-EE95-5494-C8E6-E99C

Dane zawarte w niniejszym zaświadczeniu można sprawdzić podając nr weryfikacyjny zaświadczenia w publicznym serwisie internetowym Izby Architektów: www.izbaarchitektow.pl lub kontaktując się bezpośrednio z właściwą Okręgowa Izbą Architektów RP.

Starostwo Powiatowe
w Olsztynie
Plac Bema 5
10-516 OLSZTYN
-19-

ZAGOSPODAROWANIE TERENU

SPIS TREŚCI

A. Opis techniczny
B. Część graficzna
1. Zagospodarowanie terenu
2. Elementy małej architektury

OPIS TECHNICZNY PROJEKTU ZAGOSPODAROWANIA TERENU

1. PODSTAWA OPRACOWANIA:

-zakres uzgodniony z Inwestorem
-wniosek Gminy Gietrzwałd do dofinansowania z projektu EKO turysta w Gminie Gietrzwałd
-normy i warunki techniczne
Projektowany zakres robót na podstawie art. 30 pkt. 1 ust 4 Prawa budowlanego wymaga zgłoszenia budowy.

2. PRZEDMIOT I ZAKRES OPRACOWANIA:

Przedmiotem opracowania jest budowa obiektów małej architektury dla w/w działek:
Zakresem opracowania objęto powierzchnię działki :

1) dz. nr 32/2;	obr 3	Gietrzwałd
2) dz. nr 98/1;	obr 3	Gietrzwałd
3) dz. nr 165/3;	obr 3	Gietrzwałd
4) dz. nr 70/8;	obr 9	Naglady
5) dz. nr 56;	obr 18	Śródka
6) dz. nr 133;	obr 19	Tomaryny
7) dz. nr 60/1	obr 1	Biesal
8) dz. nr 168;	obr 21	Woryty
9) dz. nr 55/2;	obr 12	Pęglity
10) dz. nr 3349/1;	obr 4	Gronity
11) dz. nr 81/3;	obr 4	Gronity
12) dz. nr 9; ,	obr 10	Naterki
13) dz. nr 232; ,	obr 17	Szą̨bruk
14) dz. nr 114/2; ,	obr 5	Guzowy Piec
15) dz. nr 217/3; ,	obr 11	Parwółki
16) dz. nr 14/2; ,	obr 21	Woryty
17) dz. nr 51; ,	obr 20	Unieszewo
18) dz. nr 176/1; ,	obr 20	Unieszewo
19) dz. nr 278/2; ,	obr 4	Gronity

3. LOKALIZACJA ORAZ STAN ISTNIEJĄCY TERENU OBJĘTEGO OPRACOWANIEM:

1) dz. nr 32/2; obr 3 Gietrzwałd
- istniejący stan zagospodarowania działki: działka jest drogą prowadzącą w kierunku kolonii w Gietrzwałdzie (zabudowa letniskowa), znajduje się ok. 700 m od oczyszczalni ścieków w Gietrzwałdzie, nawierzchnia terenu jest gruntowa.

2) dz. nr 98/1; obr 3 Gietrzwałd
- istniejący stan zagospodarowania działki: działka znajduje się przy budynku Urzędu Gminy w Gietrzwałdzie, nawierzchnia terenu jest z kostki betonowej (parking przy budynku). Do działki doprowadza droga asfaltowa, teren nie ogrodzony.

3) dz. nr 165/3; obr 3 Gietrzwałd
- istniejący stan zagospodarowania działki: działka znajduje się na zapleczy górnego parkingu przy amfiteatrze w Gietrzwałzie, nawierzchnia terenu jest trawiasta bez zakrzewień. Do działki doprowadza droga o nawierzchni z kostki betonowej, teren nie ogrodzony.

4) dz. nr 70/8; obr 9 Naglady
- istniejący stan zagospodarowania działki: działka znajduje się przy ulicy Unieszewskiej, nawierzchnia terenu jest trawiasta bez zakrzewień. Do działki doprowadza droga asfaltowa, teren ogrodzony (plac

zabaw), nie ogrodzony.
5) dz. nr 56; obr 18 Śródka
- istniejący stan zagospodarowania działki: działka znajduje się na rozwidleniu dróg w miejscowości, nawierzchnia terenu jest trawiasta bez zakrzewień. Do działki doprowadza droga gruntowa, teren ogrodzony.
6) dz. nr 133; obr 19 Tomaryny
- istniejący stan zagospodarowania działki: działka jest drogą prowadzącą w kierunku Biesala, znajduje się przy świetlicy wiejskiej, nawierzchnia terenu jest gruntowa.
7) dz. nr 60/1; obr 1 Biesal
- istniejący stan zagospodarowania działki: działka znajduje się na zapleczy wiejskiego domu kultury, nawierzchnia terenu jest trawiasta bez zakrzewień. Do działki doprowadza droga asfaltowa, teren ogrodzony.
8) dz. nr 168; obr 21 Woryty
- istniejący stan zagospodarowania działki: działka znajduje się naprzeciw remizy strażackiej, nawierzchnia terenu jest trawiasta bez zakrzewień. Do działki doprowadza droga asfaltowa, teren ogrodzony.
9) dz. nr 55/2; obr 12 Pęglity
- istniejący stan zagospodarowania działki: działka znajduje się przy świetlicy wiejskiej, przy drodze prowadzącej do Peglit, nawierzchnia terenu jest trawiasta bez zakrzewień. Do działki doprowadza droga asfaltowa, teren ogrodzony.
10) dz. nr 3349/1; 81/3 , obr 4 Gronity
- istniejący stan zagospodarowania działki: działka znajduje się na zapleczy świetlicy wiejskiej, nawierzchnia terenu jest trawiasta bez zakrzewień. Do działki doprowadza droga gruntowa, teren ogrodzony.
11) dz. nr 9; , obr 10 Naterki
- istniejący stan zagospodarowania działki: działka znajduje się przy placu wiejskim, nawierzchnia terenu jest trawiasta bez zakrzewień. Do działki doprowadza droga z kostki betonowej, teren nie ogrodzony.
12) dz. nr 232; , obr 17 Szą̨bruk
- istniejący stan zagospodarowania działki: działka znajduje się pomiędzy parkingiem a drogą powiatową, nawierzchnia terenu jest trawiasta bez zakrzewień. Do działki doprowadza droga asfaltowa, teren nie ogrodzony.
13) dz. nr 114/2; , obr 5 Guzowy Piec
- istniejący stan zagospodarowania działki: działka znajduje się w pasie drogi gminnej, nawierzchnia terenu jest trawiasta bez zakrzewień.
14) dz. nr 217/3; , obr 11 Parwółki
- istniejący stan zagospodarowania działki: działka znajduje się w pasie drogi gminnej, nawierzchnia terenu jest trawiasta bez zakrzewień. ogrodzony.
15) dz. nr 14/2; , obr 21 Woryty
- istniejący stan zagospodarowania działki: działka znajduje się w pasie drogi gminnej, nawierzchnia terenu jest trawiasta bez zakrzewień.
16) dz. nr 51; , obr 20 Unieszewo
- istniejący stan zagospodarowania działki: działka znajduje się w pasie drogi gminnej, nawierzchnia terenu jest trawiasta bez zakrzewień.
17) dz. nr 176/1; , obr 20 Unieszewo
- istniejący stan zagospodarowania działki: działka znajduje się w pasie drogi gminnej, nawierzchnia terenu jest trawiasta bez zakrzewień.
18) dz. nr 278/2; , obr 4 Gronity
- istniejący stan zagospodarowania działki: działka znajduje się w pasie drogi gminnej, nawierzchnia terenu jest trawiasta bez zakrzewień.

4. OPIS PRZYJĘTEGO ROZWIĄZANIA :

Na działkach zostaną rozlokowane obiekty małej architektury (wg części graficznej). W przypadku zabawek rozlokowanie zgodnie z wytycznymi producenta (dotyczy to stref bezpieczeństwa). Teren wokół zostanie obsiany trawą i utrzymywany w stanie naturalnym,

Starostwo Powiatowe
w Olsztynie
Plac Bema 5
10-516 OLSZTYN

Zestawienie obiektów małej architektury.

L.p.	Miejscowość	Numer działki	Lokalizacja obiektów	Wykaz obiektów
1.	Gronity	3349/1 i 81/3 obręb nr 4, wł. Gmina Gietrzwałd	Przy świetlicy wiejskiej	1) Tablica 2) stojak na rowery 3) samoobsługowa stacja naprawy rowerów 4) ławka solarna 5) stół drewniany z 2 ławkami 6) kosz na śmieci 7) gra edukacyjna 8) lampa solarna (2 szt.) 9) orbitek 10) rowerek
2.	Łajsy	55/2 obręb nr 12 Pęglity, wł. Gmina Gietrzwałd	Przy świetlicy wiejskiej	1)Tablica 2) stojak na rowery 3) stół drewniany z 2 ławkami 4) kosz na śmieci 5) lampa solarna 6) gra edukacyjna
3.	Woryty	168 obręb nr 21 Woryty, wł. Gmina Gietrzwałd	Plac wiejski	1) Tablica 2) stojak na rowery 3) ławka solarna 4) kosz na śmieci 5) gra edukacyjna 6) lampa solarna 7) orbitek 8) prasa nożna 9) rowerek 10) wyciskanie siedząc
4.	Biesal	60/1 obręb nr 1 Biesal, wł. Gmina Gietrzwałd	Przy Wiejskim Domu Kultury	1) Tablica 2) stojak na rowery 3) samoobsługowa stacja naprawy rowerów 4) stół drewniany z 2 ławkami 5) koszt na śmieci 6) lampa solarna 7) gra edukacyjna 8) ławka solarna z audioguide 9) altanka drewniana
5.	Tomaryny	133 obręb nr 19 Tomaryny, Gmina Gietrzwałd,	Przy świetlicy wiejskiej	1) Tablica 2) lampa solarna 3) gra edukacyjna
6.	Śródka	56 obręb nr 18 Śródka, wł. Gmina Gietrzwałd	Plac wiejski	1) Tablica 2) stojak na rowery 3) samoobsługowa stacja naprawy rowerów 4) ławka solarna 5) ławka drewniana 6) kosz na śmieci 7) gra edukacyjna 8) lampa solarna 9) stół do gier 10) tor sprawnościowy 11) huśtawka bocianie gniazdo
7.	Naglady	70/8 obręb nr 9 Naglady, wł. Gmina Gietrzwałd	Plac zabaw	1) Tablica 2) stojak na rowery 3) samoobsługowa stacja naprawy rowerów 4) ławka solarna 5) kosz na śmieci 6) gra edukacyjna 7) lampa solarna 8) wioślarz 9) wyciskanie siedząc

				10) orbitek 11) huśtawka
8.	Gietrzwałd (las)	32/2 obręb nr 3 Gietrzwałd, wł. Gmina Gietrzwałd		1) Tablica 2) lampa solarna 3) drewniana wiata z ławeczką i stolikiem
9.	Gietrzwałd	Nr 98/1 obręb nr 3 Gietrzwałd,wł. Gmina Gietrzwałd	Przy Urzędzie Gminy w Gietrzwałdzie	1) Ławka solarna z audioguide 2) nowa tablica na urzędzie z mapą szlaków
10.	Gietrzwałd (ogrody i Amfiteatr)	165/3 obręb nr 3 Gietrzwałd, wł. Gmina Gietrzwałd	Teren ogrodów gietrzwałdzkich	1) Wiata drewniana (zadaszenie) 2) stoły i ławy drewniane pod wiatę (4 zestawy) 3) gra edukacyjna 4) stojak na rowery 5) tablica informacyjna
11.	Naterki Sząbruk Guzowy Piec Parwółki Woryty Unieszewo Gronity	dz. nr 9; obr 10 Naterki dz. nr 232; obr 17 Sząbruk dz. nr 114/2; obr 5 Guzowy Piec dz. nr 217/3;obr 11 Parwółki dz. nr 14/2; obr 21 Woryty dz. nr 51; obr 20 Unieszewo dz.nr 176/1;obr 20 Unieszewo dz. nr 278/2; obr 4 Gronity		1) Tablica

1) tablice informacyjne z mapą szlaków o wymiarach 1,2 x 1,7 m, wykonane z drewna dębowego (drewniana obudowa z daszkiem). Sama tablica wykonana z trwałego materiału, odpornego na warunki atmosferyczne, z kolorowym nadrukiem, np. dibondu. Mocowanie poprzez wkopanie.
2) ławeczki solarne będą wyposażone w panel fotowoltaiczny, który umożliwi turyście naładowanie np. telefonu, aparatu, komputera lub innego urządzenia. Ławki będą też dostosowane do potrzeb osób niepełnosprawnych - instrukcja napisana alfabetem Braille'a. Zaplanowano montaż 2 ławek o szerszym asortymencie z możliwością korzystania z Internetu, AudioGuide (możliwość nagrania przewodnika turystycznego do odsłuchania), dźwięki natury emitowane z głośnika audio, stacja pogodowa oraz 4 ławki solarne podstawowe. Mocowanie systemowe
3) stojak na rower w konstrukcji stalowej mocowany do stopy betonowej pod kotwy
4) stół drewniany na ok 6 osób z dwiema ławkami bez/z oparciem
5) kosze na śmieci typowe w konstrukcji stalowej mocowane do stopy betonowej
6) gra edukacyjna w formie niewielkiej tablicy lub słupa w konstrukcji drewnianej
7) lampa solarna-typowa, o konstrukcji słupa stalowego lub aluminiowego , forma doświetlenia parkowego
8) ławka drewniana-typowa, mocowana do kotwy betonowej
9) wiatka drewniana, forma zadaszenia (przystanek) o wymiarach szer. 1,5 m x dł.3,0 i wys. 2,5 m
10) altana drewniana, dach dwuspadowy, pokryty dachówką lub blachodachówka, otwarta, zamocowana do stóp betonowych na 4 lub 6 słupach drewnianych, wymiary nie przekraczają powierzchni wymaganej aby przyjąć obiekt na zgłoszenie, tj 35 m2.
11)Betonowy stół do gry w szachy chińczyka z ławkami. Stół posiada blaty wykonane z płytek gresowych, przyklejonych mrozoodpornym klejem. Obrzeża blatu są aluminiowe.
Ławki betonowe z elementami drewnianymi.

Starostwo Powiatowe
w Olsztynie
Plac Bema 5
10-516 OLSZTYN

Charakterystyka kompletu do gry w szachy:

- długość całkowita – 200cm,
- szerokość blatu – 90cm,
- wysokość stołu – 78cm,
- waga całego kompletu – ok.940 kg,
- grubość listew – 4cm.

Pozostałe elementy nie wymienione powyżej, załączono karty techniczne w części graficznej

5. CHRONOLOGIA WYKONYWANIA ROBÓT:

1. Montaż elementów małej architektury.
2. Uprzątnięcie terenu, wykonanie siewu trawnikowego

Wszystkie urządzenia i elementy należy fundamentować i instalować zgodnie z PN-EN 1176-7:2009 oraz załączonymi rysunkami. Wszystkie montowane urządzenia i elementy wyposażenia muszą posiadać atesty i certyfikaty bezpieczeństwa potwierdzające, że zostały wykonane w oparciu o obowiązujące normy w tym zakresie oraz posiadać dopuszczenie do stosowania w kontakcie z dziećmi i zdatności do miejsc publicznych. Wykonanie montażu urządzeń mogą dokonywać osoby, firmy przeszkolone w tym celu przez producentów w oparciu o instrukcje montażu, zaleceń, wskazówek.

6. SPRZĘT

Do projektu załączono karty technologiczne poszczególnych elementów małej architektury z dokładnym opisem elementów składowych, montażu i wykonania.

7. UWAGI KOŃCOWE:

Wszystkie wymiary do dokładnego ustalenia na terenie budowy.
Wszystkie zastosowane materiały powinny odpowiadać obowiązującym normom oraz posiadać wymagane atesty i certyfikaty oraz nie mogą stanowić zagrożenia dla higieny i zdrowia użytkowników wg wymogów Ustawy „Prawo budowlane" z dnia 7 lipca 1994 roku art. 10 z późniejszymi zmianami. W zależności od zastosowanych materiałów należy bezwzględnie przestrzegać technologii i wymagań producentów. Przed odbiorem końcowym należy przedstawić komplet certyfikatów PZH i załączyć je do dokumentacji odbiorowej. Prace budowlane należy wykonać z należyta starannością oraz wiedzą i sztuką budowlaną oraz wg odpowiednich norm i specyfikacji technicznej wykonania i odbioru załączonej do projektu.

Opracowała:

Magdalena Zwolińska
architekt
upr. 3/2006/WM

Starostwo Powiatowe
w Olsztynie
Plac Bema 5
10-516 OLSZTYN
-19-

Niniejszy załącznik Nr 1/7 stanowi integralną część ~~postanowienia / decyzji~~ Nr zawiadomienie Starosty Olsztyńskiego z dnia 18.04.2018 Nr BI-II.6741.8.19.2017.RB2

Województwo: warmińsko-mazurskie
Powiat: olsztyński
Jednostka ewidencyjna: Gietrzwałd
Obręb: nr 1 Biesal

Z UP. STAROSTY OLSZTYŃSKIEGO
Grzegorz Wieczorek
Inspektor Wydziału Budownictwa i Inwestycji

Wyrys z mapy
Skala 1:500

Załacznik do projektu zagospodarowania działki.
Dotyczy dz. nr 60/1, obr 1 Biesal
Gmina Gietrzwałd

1) Tablica
2) stojak na rowery
3) samoobsługowa stacja naprawy rowerów
4) stół drewniany z 2 ławkami
5) kosz na śmieci
6) lampa solarna
7) gra edukacyjna
8) ławka solarna z audioguide
9) altanka drewniana

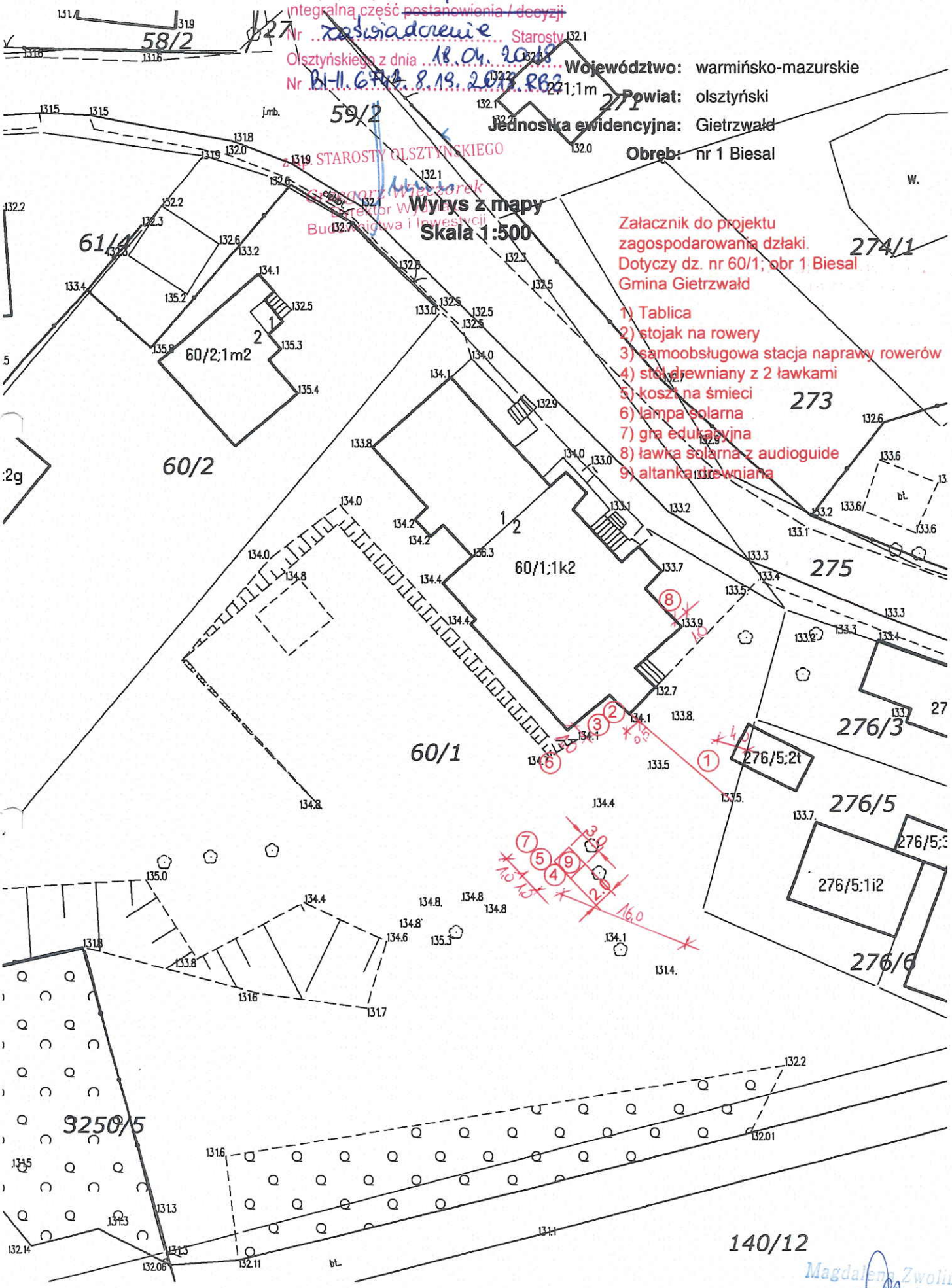

Magdalena Zwolińska
architekt
upr. 8/2006/WM

1

Załacznik do projektu zagospodarowania działki.
Dotyczy dz. nr 32/2; obr 3 Gietrzwałd
Gmina Gietrzwałd

1) tablica
2) lampa solarna
3) drewniana wiata z ławeczką i stolikiem

Starostwo Powiatowe
w Olsztynie
Plac Bema 5
10-516 OLSZTYN
-19-

Niniejszy załącznik Nr 1/1 stanowi integralną część ~~postanowienia / decyzji~~ Nr Zaświadczenie Starosty Olsztyńskiego z dnia 18.04.2018 Nr Bi-II.6743.8.18.2018.RB2

z up. STAROSTY OLSZTYŃSKIEGO
Grzegorz Wieczorek
Dyrektor Wydziału
Budownictwa i Inwestycji

Województwo: warmińsko-mazurskie
Powiat: olsztyński
Jednostka ewidencyjna: Gietrzwałd
Obręb: nr 3 Gietrzwałd

Wyrys z mapy
Skala 1:500

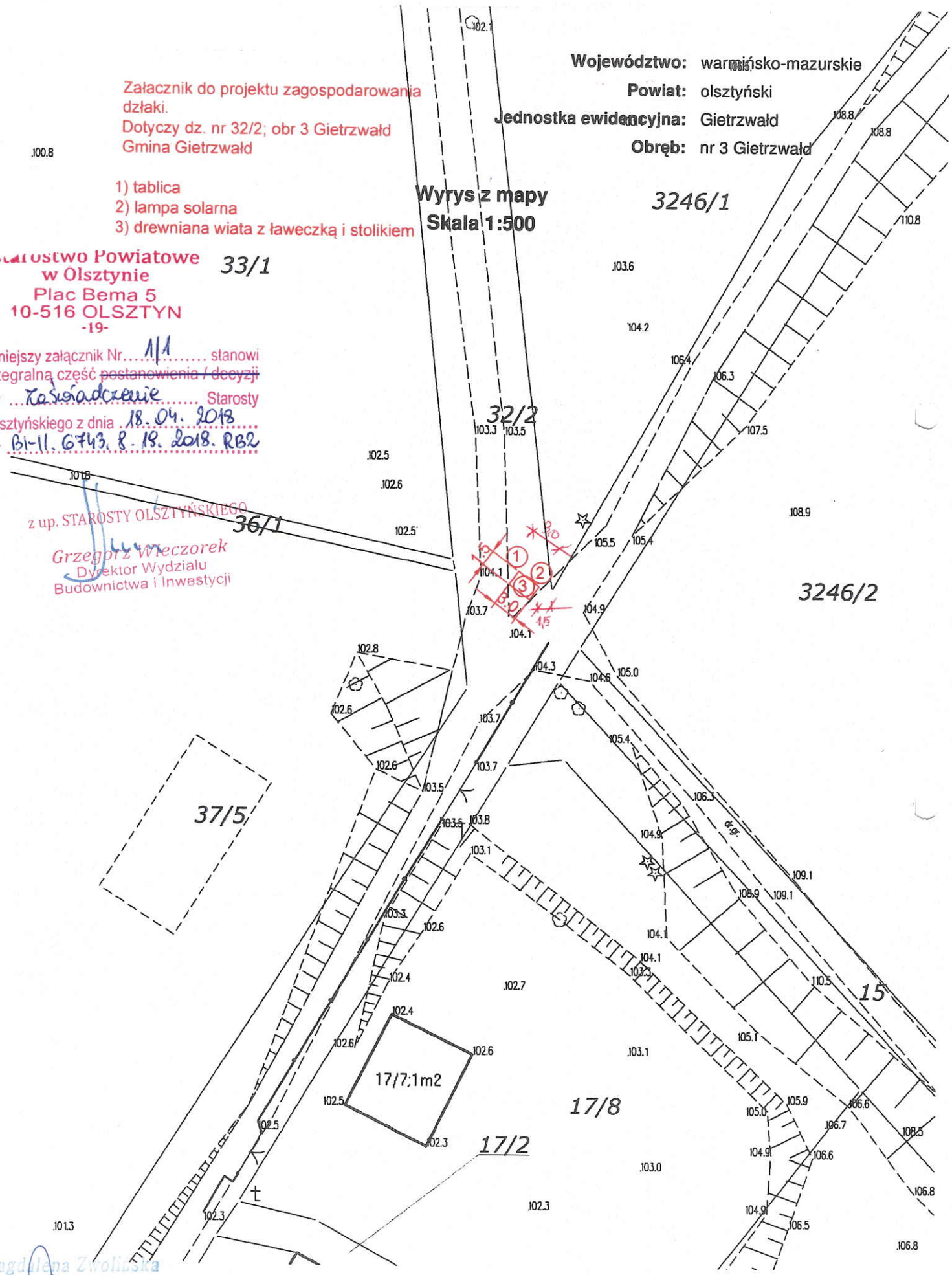

Magdalena Zwolińska
architekt
upr. 3/2006/WM

2

Załącznik do projektu zagospodarowania działki. Dotyczy dz. nr 90/1; obr 3 Gietrzwałd Gmina Gietrzwałd

1) Ławka solarna z audioguide

Województwo: warmińsko-mazurskie
Powiat: olsztyński
Jednostka ewidencyjna: Gietrzwałd
Obręb: nr 3 Gietrzwałd

Wyrys z mapy
Skala 1:500

Starostwo Powiatowe w Olsztynie
Plac Bema 5
10-516 OLSZTYN
-19-

Niniejszy załącznik Nr 1/2 stanowi integralną część postanowienia / decyzji Nr zatwierdzenie Starosty Olsztyńskiego z dnia 18.04.2018 Nr 161-11.6743.8.19.2018.RBZ

z up. STAROSTY OLSZTYŃSKIEGO
Grzegorz Wieczorek
Dyrektor Wydziału Budownictwa i Inwestycji

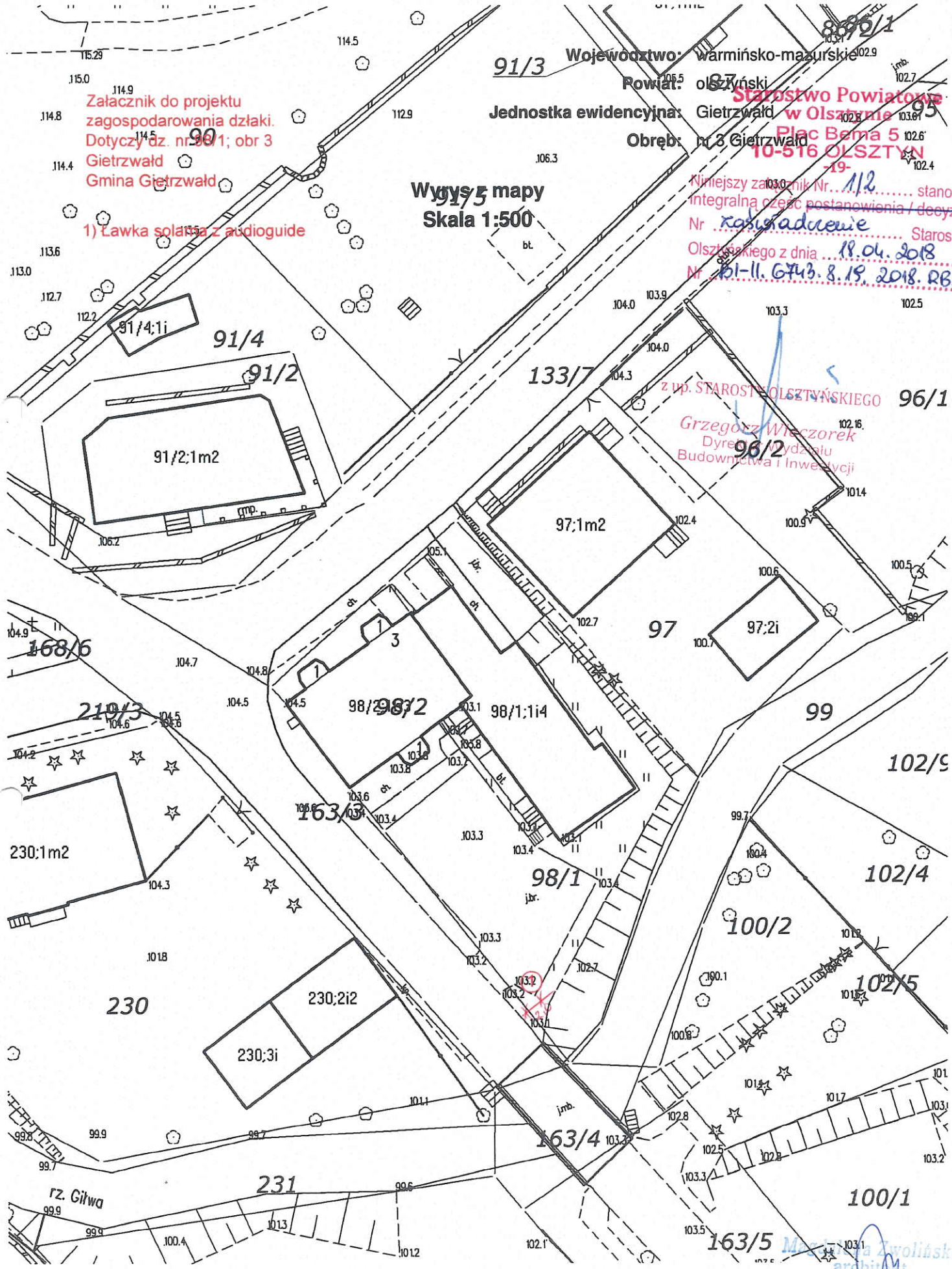

Małgorzata Zwolińska
architekt
upr. 3/2006/WM

3

Starostwo Powiatowe
w Olsztynie
Plac Bema 5
10-516 OLSZTYN
-19-

Niniejszy załącznik Nr 1/3 stanowi integralną część ~~postanowienia / decyzji~~ Nr zaświadczenie Starosty Olsztyńskiego z dnia 18.04.2018 Nr DI-II.6743.8.19.2018.RB2

Załącznik do projektu zagospodarowania działki.
Dotyczy dz. nr 165/3; obr 3 Gietrzwałd
Gmina Gietrzwałd

z up. STAROSTY OLSZTYŃSKIEGO
Grzegorz Wieczorek
Dyrektor Wydziału
Budownictwa i Inwestycji

1) Wiata drewniana (zadaszenie)
2) stoły i ławy drewniane pod wiatę (4 zestawy)
3) gra edukacyjna
4) stojak na rowery
5) tablica informacyjna

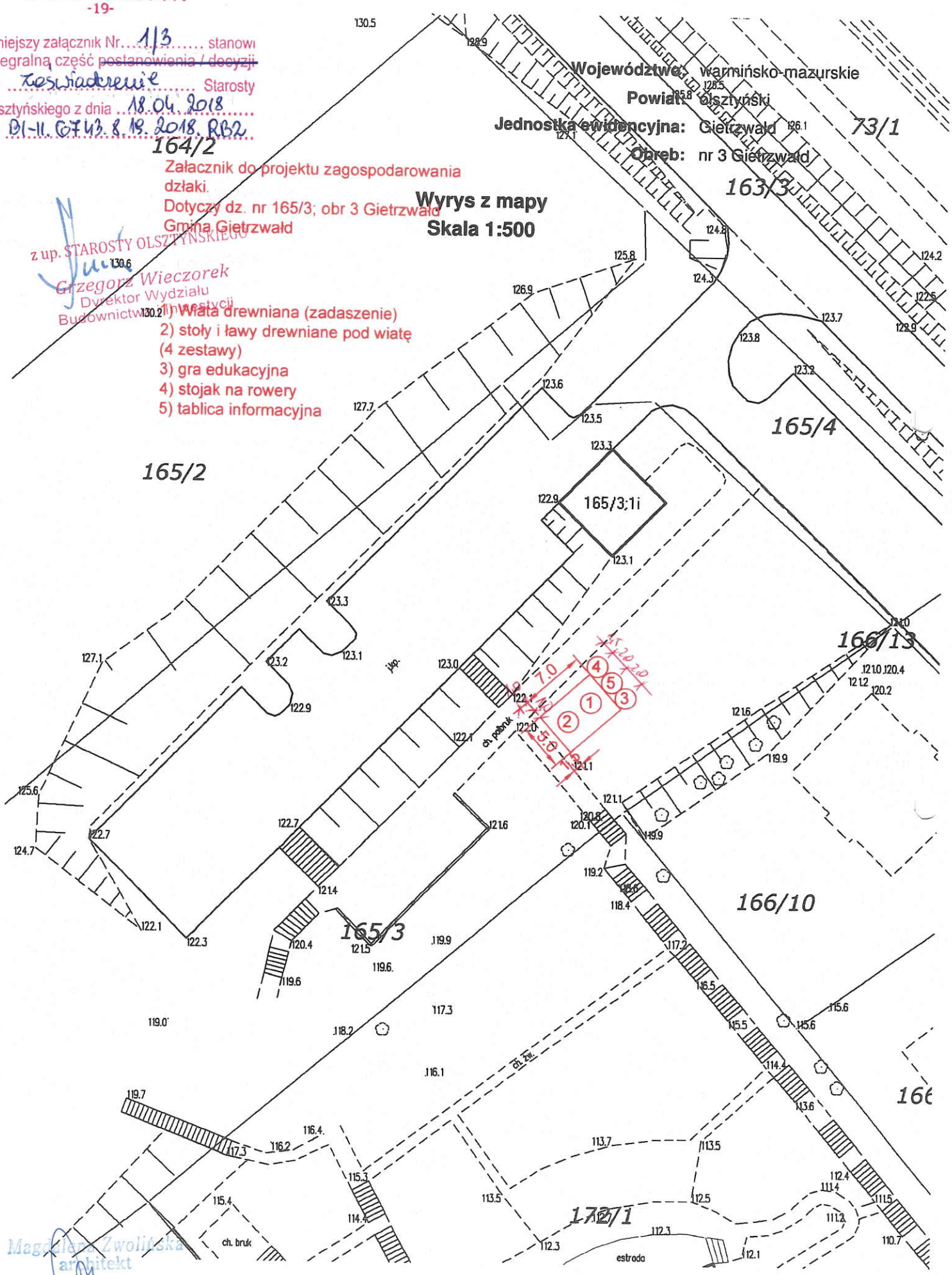

Magdalena Zwolińska
architekt
upr. 3/2006/WM

Załącznik do projektu zagospodarowania działki.
Dotyczy dz. nr 81/3 i 3349/1; obr 4 Gronity
Gmina Gietrzwałd

Województwo: warmińsko-mazurskie
Powiat: olsztyński
Jednostka ewidencyjna: Gietrzwałd
Obręb: nr 4 Gronity

1) tablica
2) stojak na rowery
3) samoobsługowa stacja naprawy rowerów
4) ławka solarna
5) stół drewniany z 2 ławkami
6) kosz na śmieci
7) gra edukacyjna
8) lampa solarna (2 szt.)
9) orbitek
10) rowerek

Wyrys z mapy
Skala 1:500

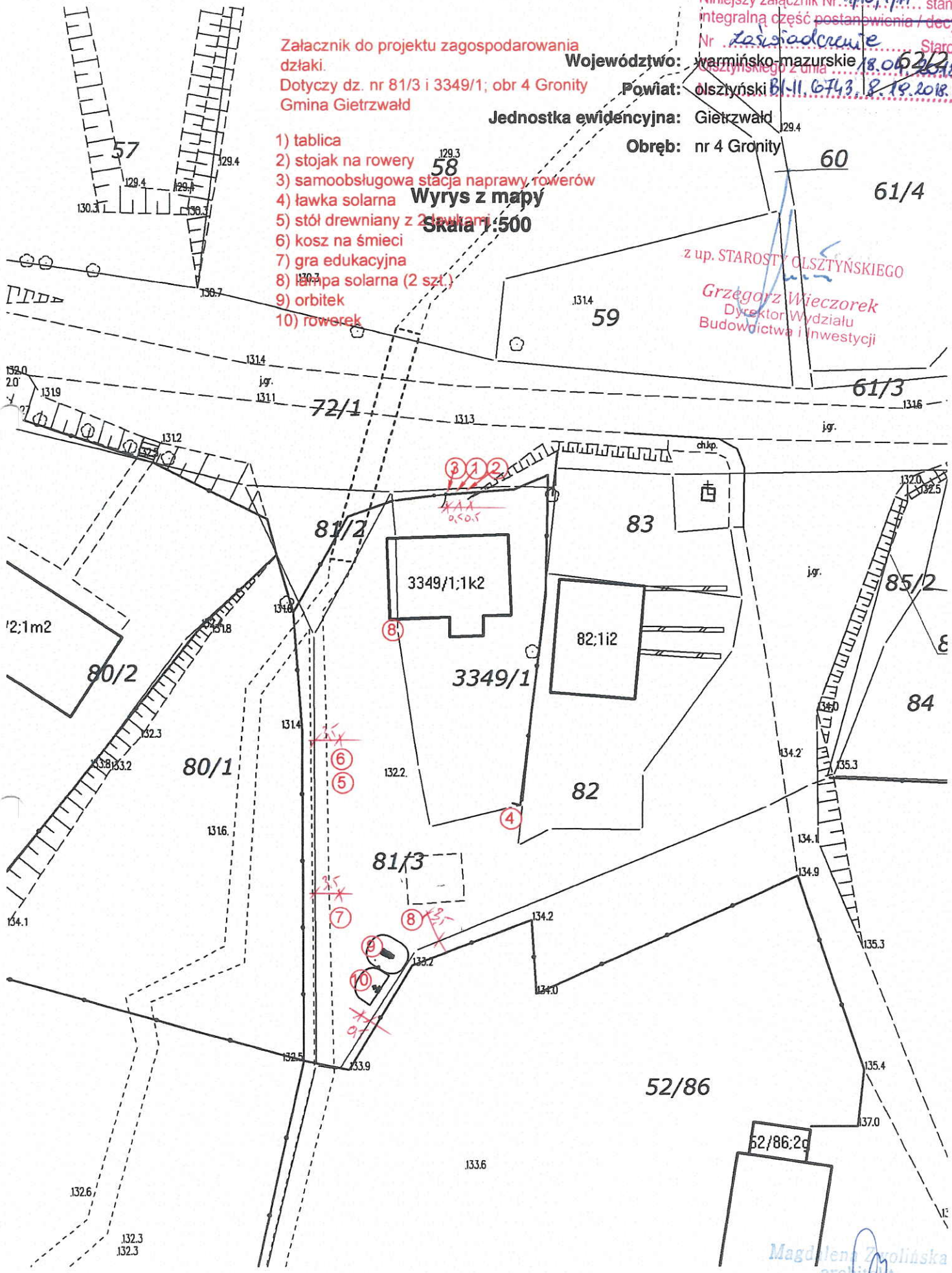

Starostwo Powiatowe
w Olsztynie
Plac Bema 5
10-516 OLSZTYN

Niniejszy załącznik Nr 1/10; 1/11 stanowi integralną część postanowienia / decyzji Nr zaświadczenie Starosty Olsztyńskiego z dnia 18.09.2018 BI-II.6743.8.19.2018.RP

z up. STAROSTY OLSZTYŃSKIEGO
Grzegorz Wieczorek
Dyrektor Wydziału Budownictwa i Inwestycji

Magdalena Zwolińska
architekt
upr. 3/2006/WM

Starostwo Powiatowe
w Olsztynie
Plac Bema 5
10-516 OLSZTYN
-19-

Niniejszy załącznik Nr 1/9 stanowi integralną część ~~postanowienia / decyzji~~ Nr zezwolenie Starosty Olsztyńskiego z dnia 18.04.2018 Nr 81-11.6743.8.18.2018.RB2

z up. STAROSTY OLSZTYŃSKIEGO
Grzegorz Wieczorek
Dyrektor Wydziału
Budownictwa i Inwestycji

Załącznik do projektu zagospodarowania działki.
Dotyczy dz. nr 55/2; obr 12 Pęglity
Gmina Gietrzwałd

Elementy małej architektury
1) tablica
2) stojak na rowery
3) stół drewniany z 2 ławkami
4) kosz na śmieci
5) lampa solarna
6) gra edukacyjna

Województwo: warmińsko-mazurskie
Powiat: olsztyński
Jednostka ewidencyjna: Gietrzwałd
Obręb: nr 12 Pęglity

Wyrys z mapy
Skala 1:500

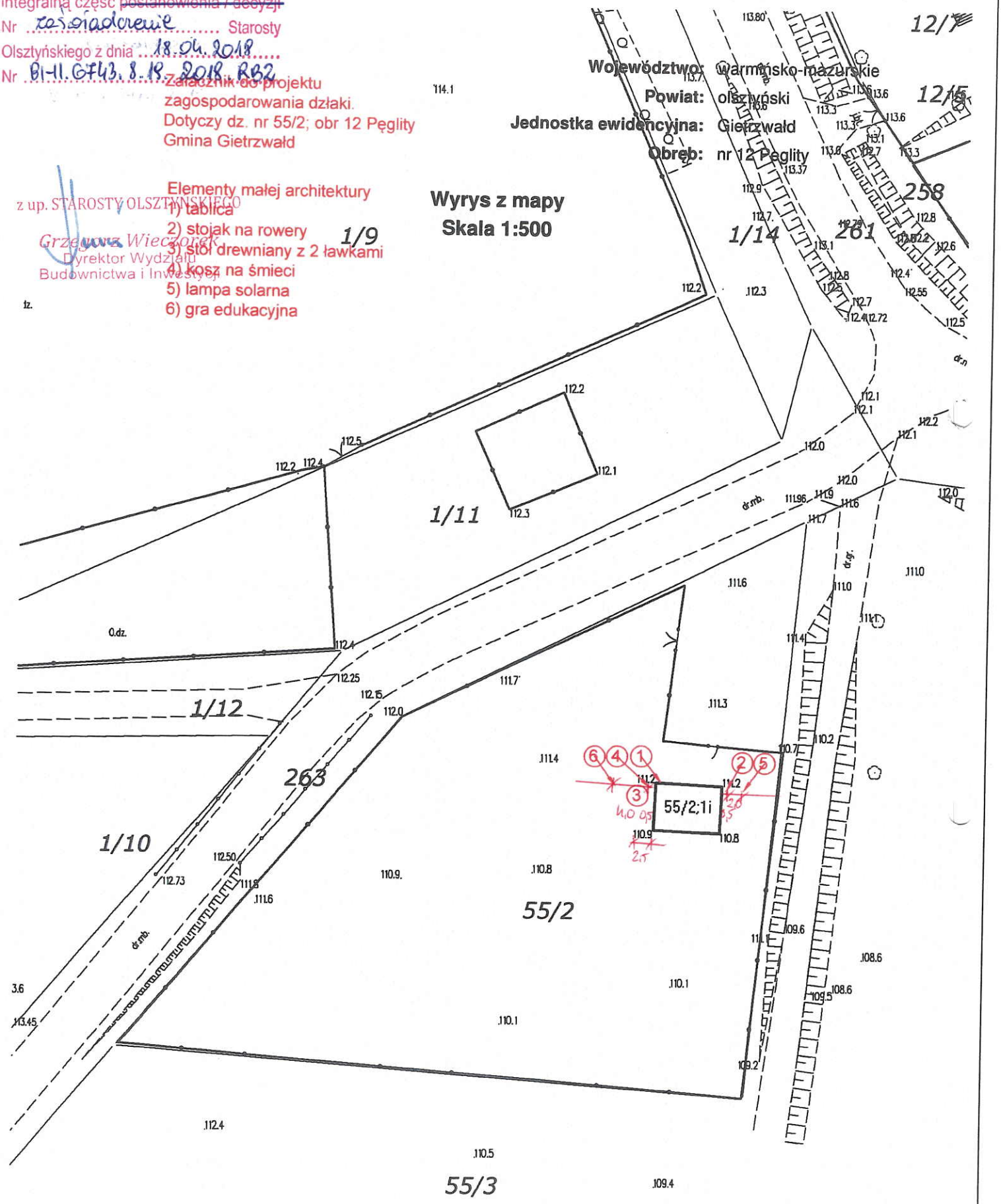

Magdalena Zwolińska
architekt
upr. 3/2006/WM

Starostwo Powiatowe
w Olsztynie
Plac Bema 5
10-516 OLSZTYN
-19-

Niniejszy załącznik Nr 1/4 stanowi integralną część ~~postanowienia / decyzji~~ Nr 54 ~~zaświadczenia~~ Starosty Olsztyńskiego z dnia 18.04.2018 PI-II.6743.8.19.2018.RG

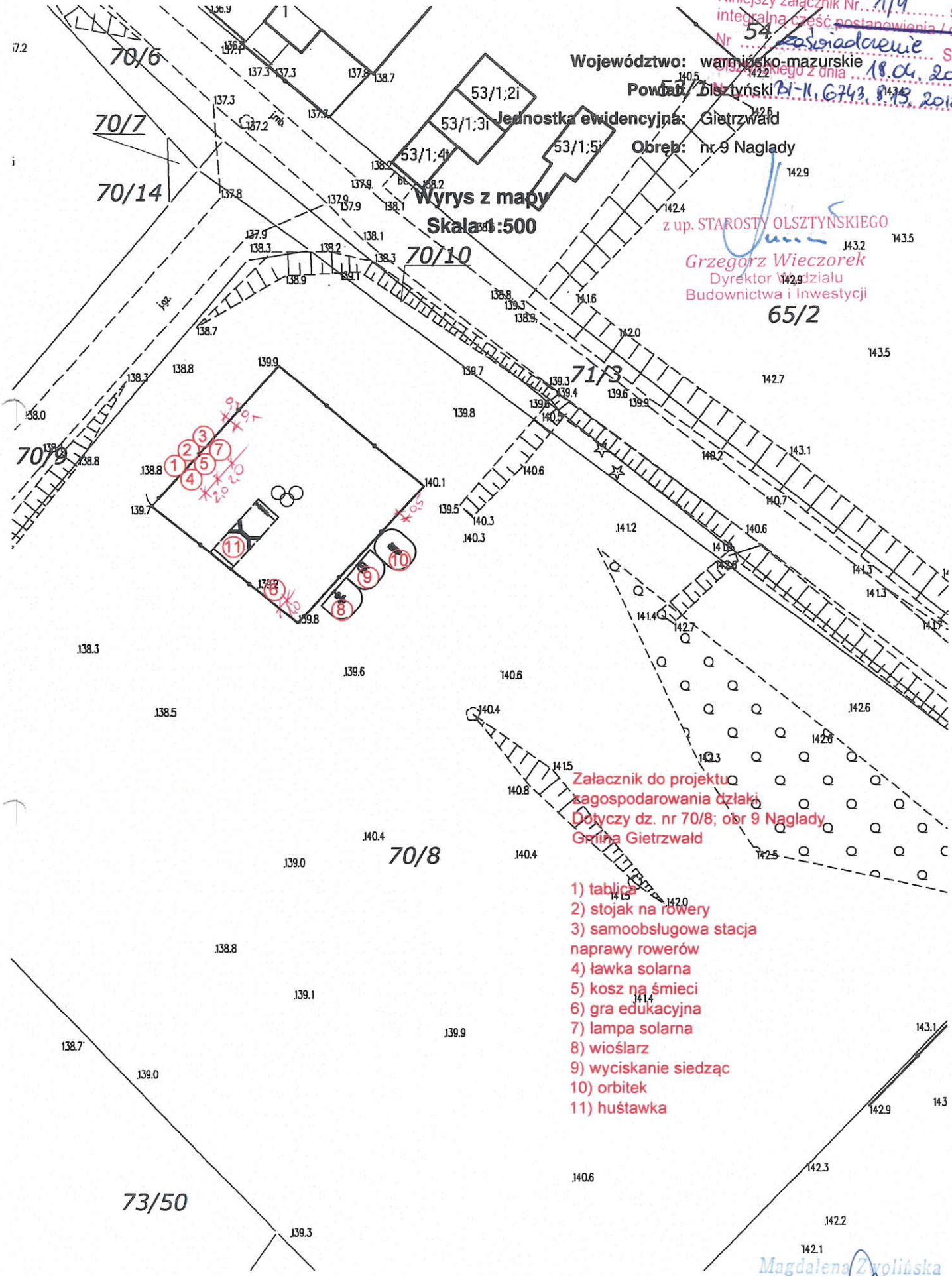

z up. STAROSTY OLSZTYŃSKIEGO
Grzegorz Wieczorek
Dyrektor Wydziału
Budownictwa i Inwestycji

Załacznik do projektu zagospodarowania działki
Dotyczy dz. nr 70/8; obr 9 Naglady
Gmina Gietrzwałd

1) tablica
2) stojak na rowery
3) samoobsługowa stacja naprawy rowerów
4) ławka solarna
5) kosz na śmieci
6) gra edukacyjna
7) lampa solarna
8) wioślarz
9) wyciskanie siedząc
10) orbitek
11) huśtawka

Magdalena Zwolińska
architekt
upr. 3/2006/WM

5

Starostwo Powiatowe
w Olsztynie
Plac Bema 5
10-516 OLSZTYN
-19-

Niniejszy załącznik Nr 1/5 stanowi integralną część ~~postanowienia / decyzji~~ zaświadczenia Nr 39/7 39/8 Starosty Olsztyńskiego z dnia 18.04.2018 Nr BI-11.6743.8.19.2018.RB2

z up. STAROSTY OLSZTYŃSKIEGO
Grzegorz Wieczorek
Dyrektor Wydziału
Budownictwa i Inwestycji

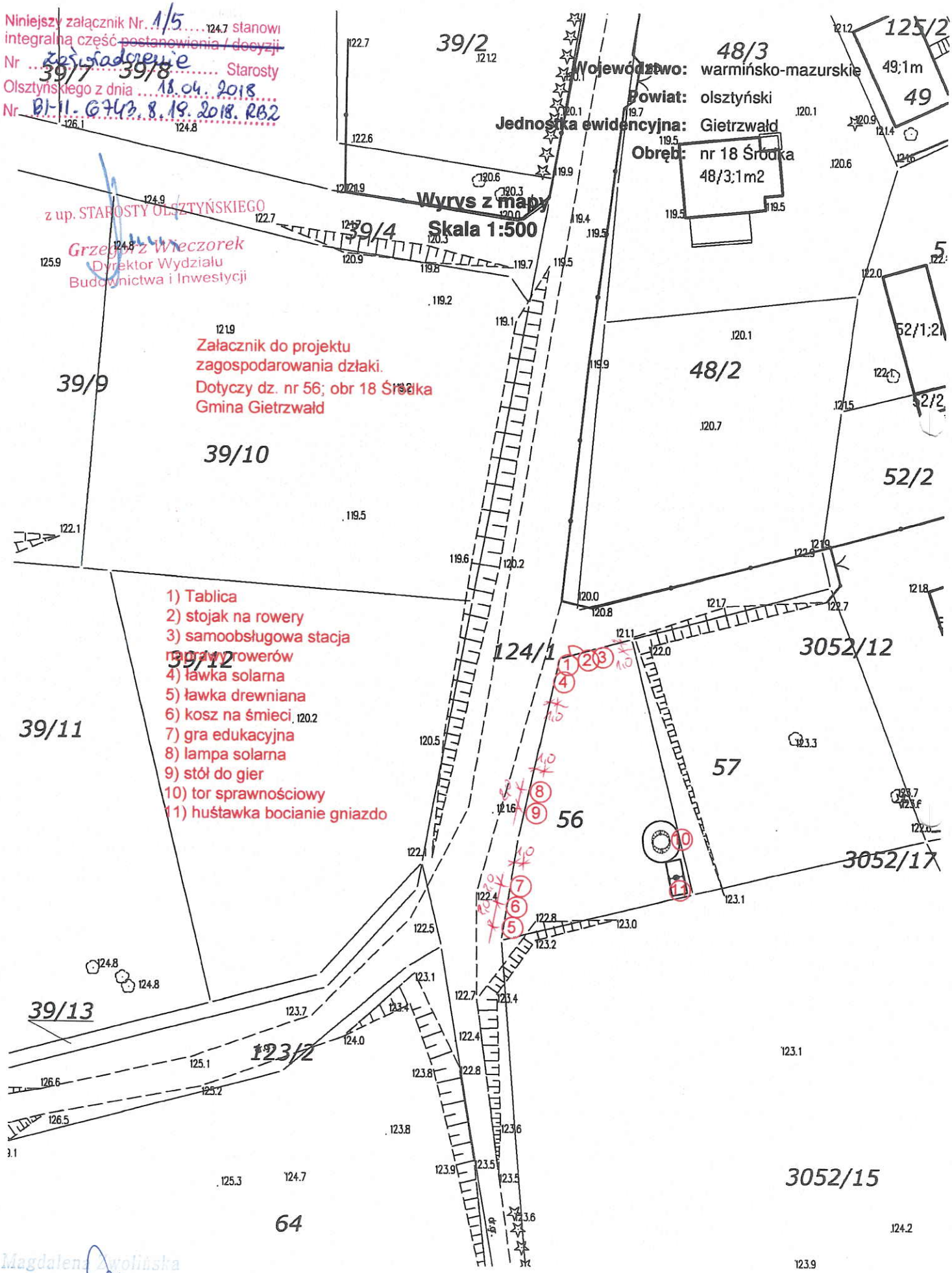

Magdalena Zwolińska
architekt
upr. 3/2006/WM

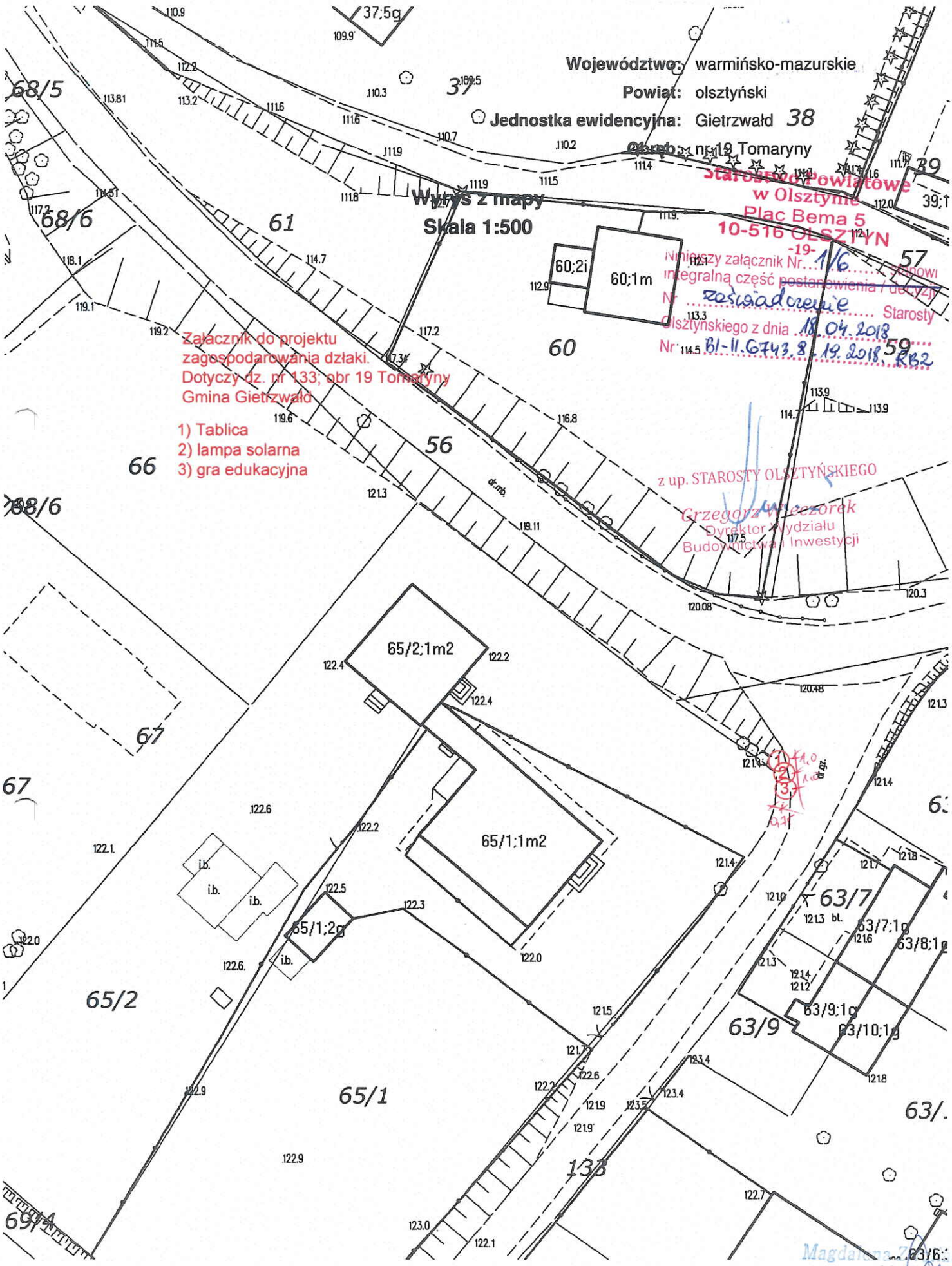
Województwo: warmińsko-mazurskie
Powiat: olsztyński
Jednostka ewidencyjna: Gietrzwałd
Obręb: nr 19 Tomaryny
Wyrys z mapy
Skala 1:500
Załącznik do projektu zagospodarowania dzłaki.
Dotyczy dz. nr 133; obr 19 Tomaryny
Gmina Gietrzwałd
1) Tablica
2) lampa solarna
3) gra edukacyjna
Starostwo Powiatowe w Olsztynie
Plac Bema 5
10-516 OLSZTYN
-19-
Niniejszy załącznik Nr 1/6 stanowi integralną część postanowienia / decyzji Nr zaświadczenie Starosty Olsztyńskiego z dnia 18.04.2018
Nr BI-II.6743.8.19.2018 RB2
z up. STAROSTY OLSZTYŃSKIEGO
Grzegorz Wieczorek
Dyrektor Wydziału Budownictwa i Inwestycji
Magdalena Zielińska
architekt
upr. 3/2006/WM

8

Starostwo Powiatowe
w Olsztynie
Plac Bema 5
10-516 OLSZTYN
-19-
Niniejszy załącznik Nr 1/8 stanowi integralną część ~~postanowienia / decyzji~~ zaświadczenie Starosty Olsztyńskiego z dnia 18.04.2018 Nr B/-II.6743.8.19.2018.RB2

Załącznik do projektu zagospodarowania działki.
Dotyczy dz. nr 165/3, 168; obr 21Woryty
Gmina Gietrzwałd

1) tablica
2) stojak na rowery
3) ławka solarna
4) kosz na śmieci
5) gra edukacyjna
6) lampa solarna
7) orbitek
8) prasa nożna
9) rowerek
10) wyciskanie siedząc

Województwo: warmińsko-mazurskie
Powiat: olsztyński
Jednostka ewidencyjna: Gietrzwałd
Obręb: nr 21 Woryty

Wyrys z mapy
Skala 1:500

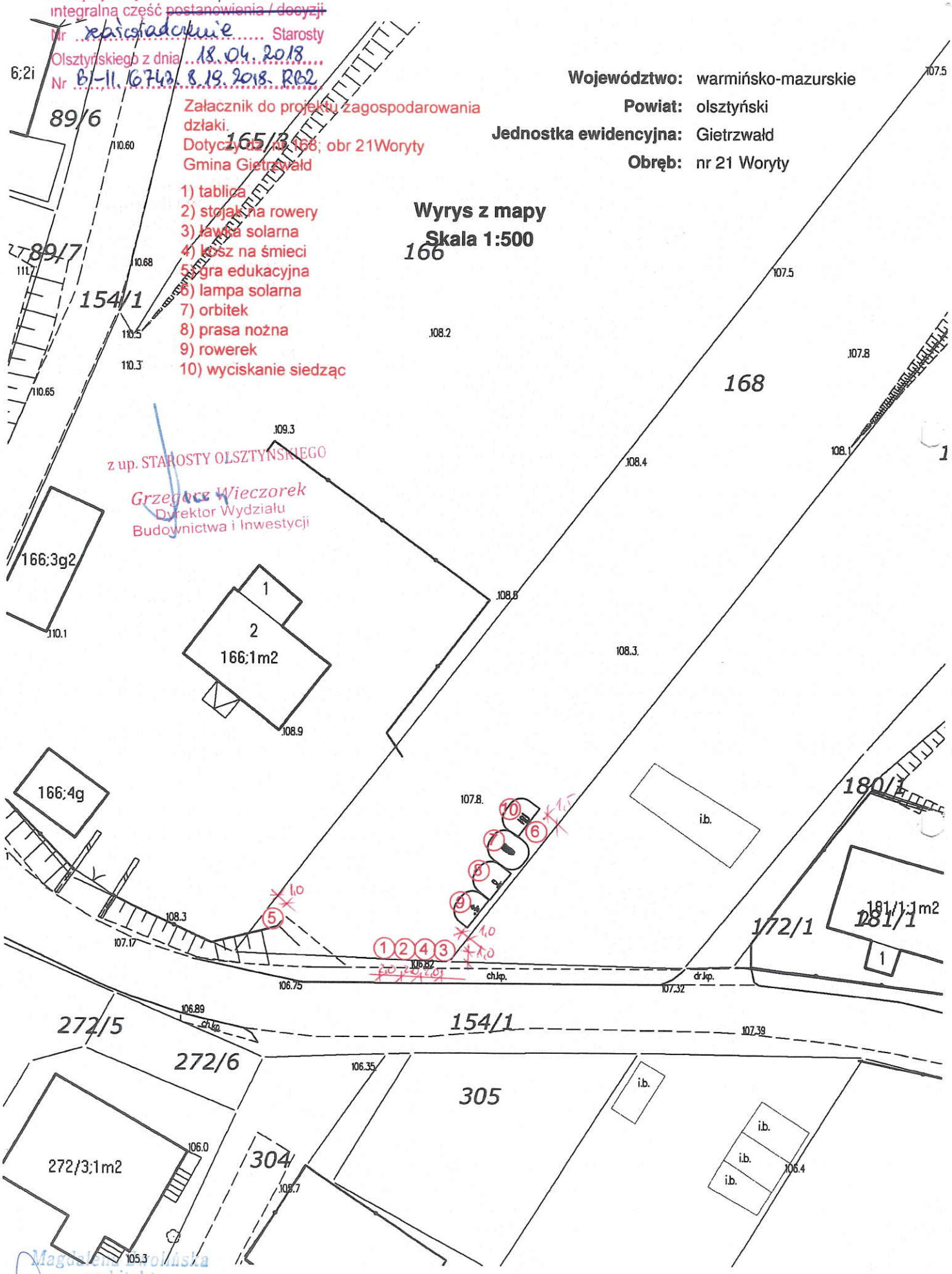

z up. STAROSTY OLSZTYŃSKIEGO
Grzegorz Wieczorek
Dyrektor Wydziału
Budownictwa i Inwestycji

Magdalena Dwolińska
architekt
upr. 3/2006/WM

Starostwo Powiatowe
w Olsztynie
Plac Bema 5
10-516 OLSZTYN
-19-

14

Niniejszy załącznik Nr 1/14 stanowi integralną część ~~postanowienia / decyzji~~ Nr zaświadczenie Starosty Olsztyńskiego z dnia 18.04.2018 Nr PSI-IV.6743.8.18.2018.RB2

Województwo: warmińsko-mazurskie
Powiat: olsztyński
Jednostka ewidencyjna: Gietrzwałd
Obręb: 5 Guzowy Piec

Wyrys z mapy
Skala 1:500

Załacznik do projektu zagospodarowania działki.
Dotyczy dz. nr 114/2; obr 5 Guzowy Piec
Gmina Gietrzwałd

1) tablica

z up. STAROSTY OLSTYŃSKIEGO
Grzegorz Wieczorek
Dyrektor Wydziału
Budownictwa i Inwestycji

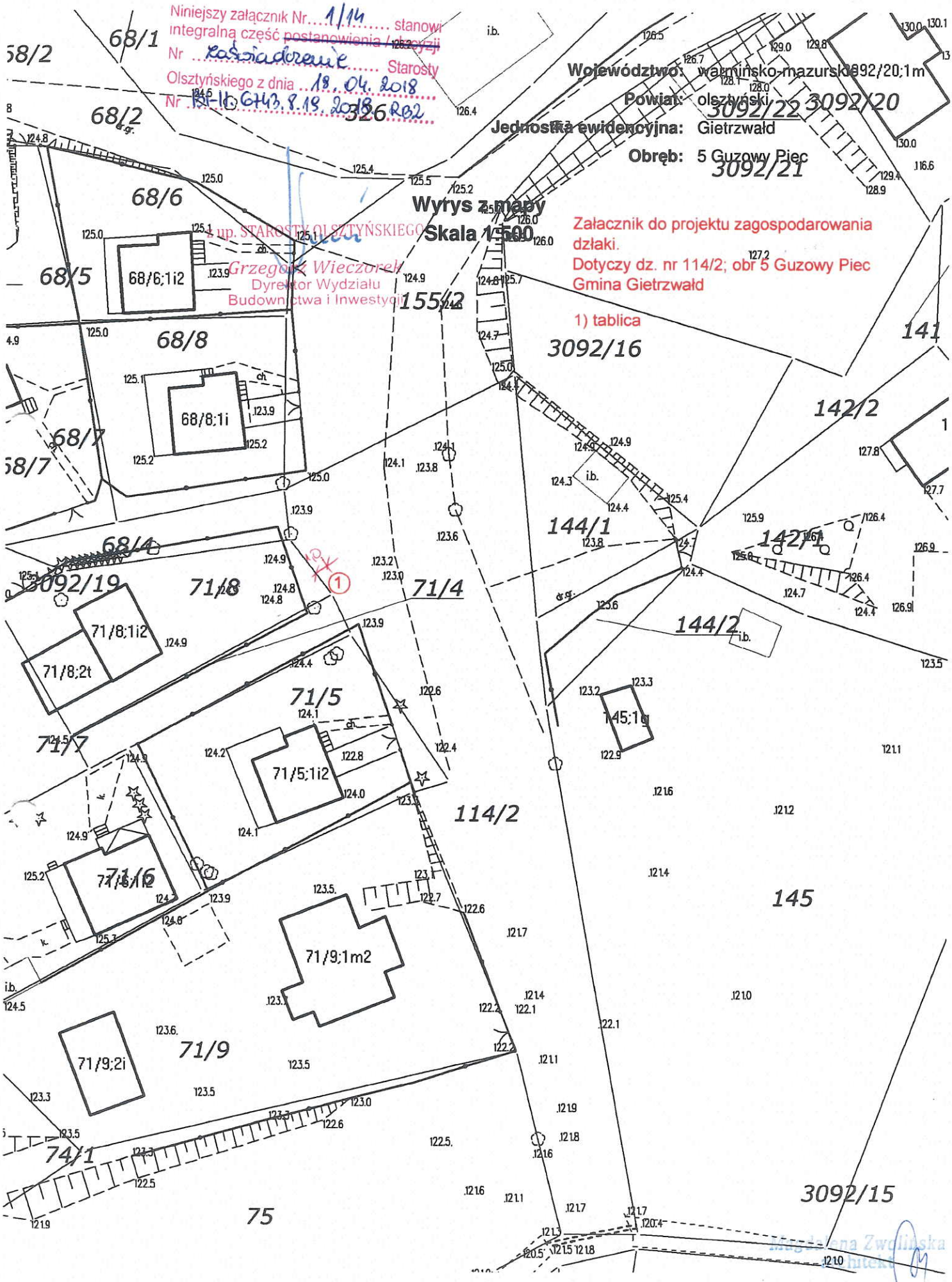

Magdalena Zwolińska
architekt
upr. 3/2006/WM

19

Starostwo Powiatowe
w Olsztynie
Plac Bema 5
10-516 OLSZTYN
-19-

Niniejszy załącznik Nr 1/19 stanowi integralną część ~~postanowienia / decyzji~~ zaświadczenie Nr ..... Starosty Olsztyńskiego z dnia 18.04.2018 Nr BI-II.6743.8.19.2018.RB2

z up. STAROSTY OLSZTYŃSKIEGO
Grzegorz Wieczorek
Dyrektor Wydziału
Budownictwa i Inwestycji

Województwo: warmińsko-mazurskie
Powiat: olsztyński
Jednostka ewidencyjna: Gietrzwałd
Obręb: nr 4 Gronity

Wyrys z mapy
Skala 1:500

Załacznik do projektu zagospodarowania działki.
Dotyczy dz. nr 278/2; obr 4 Gronity
Gmina Gietrzwałd

1) tablica

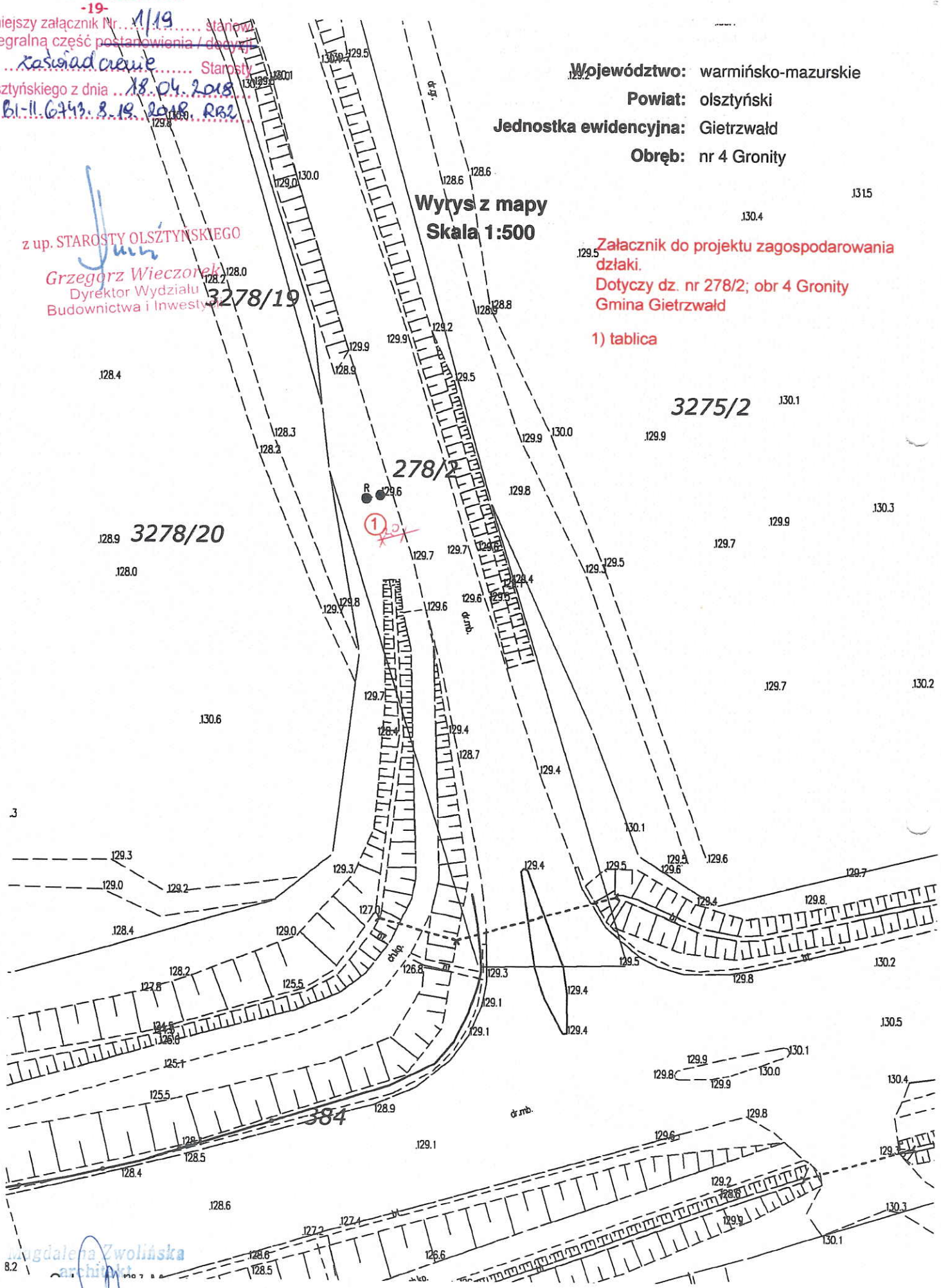

Magdalena Zwolińska
architekt
upr. 3/2006/WM

w Olsztynie
Plac Bema 5
10-516 OLSZTYN
-19-

Niniejszy załącznik Nr 1/12 stanowi integralną część ~~postanowienia / decyzji~~ zaświadczenia Starosty Olsztyńskiego z dnia 18.04.2018 Nr BI-II-6743.8.19.2018.RB2

z up. STAROSTY OLSZTYŃSKIEGO
Grzegorz Wieczorek
Dyrektor Wydziału
Budownictwa i Inwestycji

Województwo: warmińsko-mazurskie
Powiat: olsztyński
Jednostka ewidencyjna: Gietrzwałd
Obręb: 10 Naterki

Wyrys z mapy
Skala 1:500

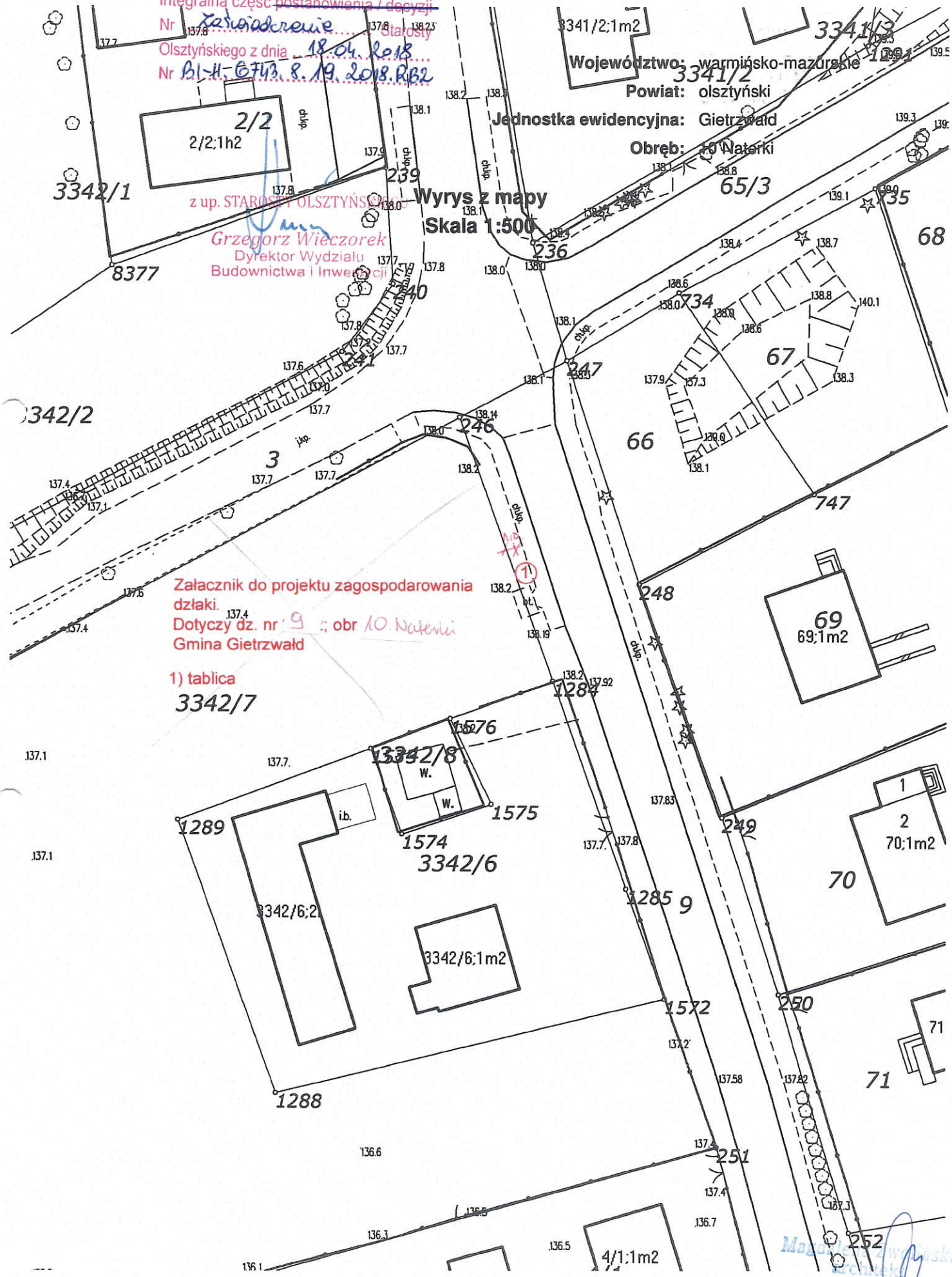

Załacznik do projektu zagospodarowania działki.
Dotyczy dz. nr 9 ; obr 10 Naterki
Gmina Gietrzwałd

1) tablica

Magdalena Zwierzyńska
architekt
upr. 3/2006/WM

15

Starostwo Powiatowe
w Olsztynie
Plac Bema 5
10-516 OLSZTYN
-19-

Niniejszy załącznik Nr 1/15 stanowi integralną część ~~postanowienia / decyzji~~ Nr zawiadomienie Starosty Olsztyńskiego z dnia 18.04.2018 Nr PI-II.6743.8.19.2018.RB2

z up. STAROSTY OLSZTYŃSKIEGO
Grzegorz Płaczorek
Dyrektor Wydziału
Budownictwa i Inwestycji

Województwo: warmińsko-mazurskie
Powiat: olsztyński
Jednostka ewidencyjna: Gietrzwałd
Obręb: 11 Parwółki

Wyrys z mapy
Skala 1:500

Załacznik do projektu zagospodarowania działki.
Dotyczy dz. nr 217/3; obr 11 Parwółki
Gmina Gietrzwałd

1) tablica

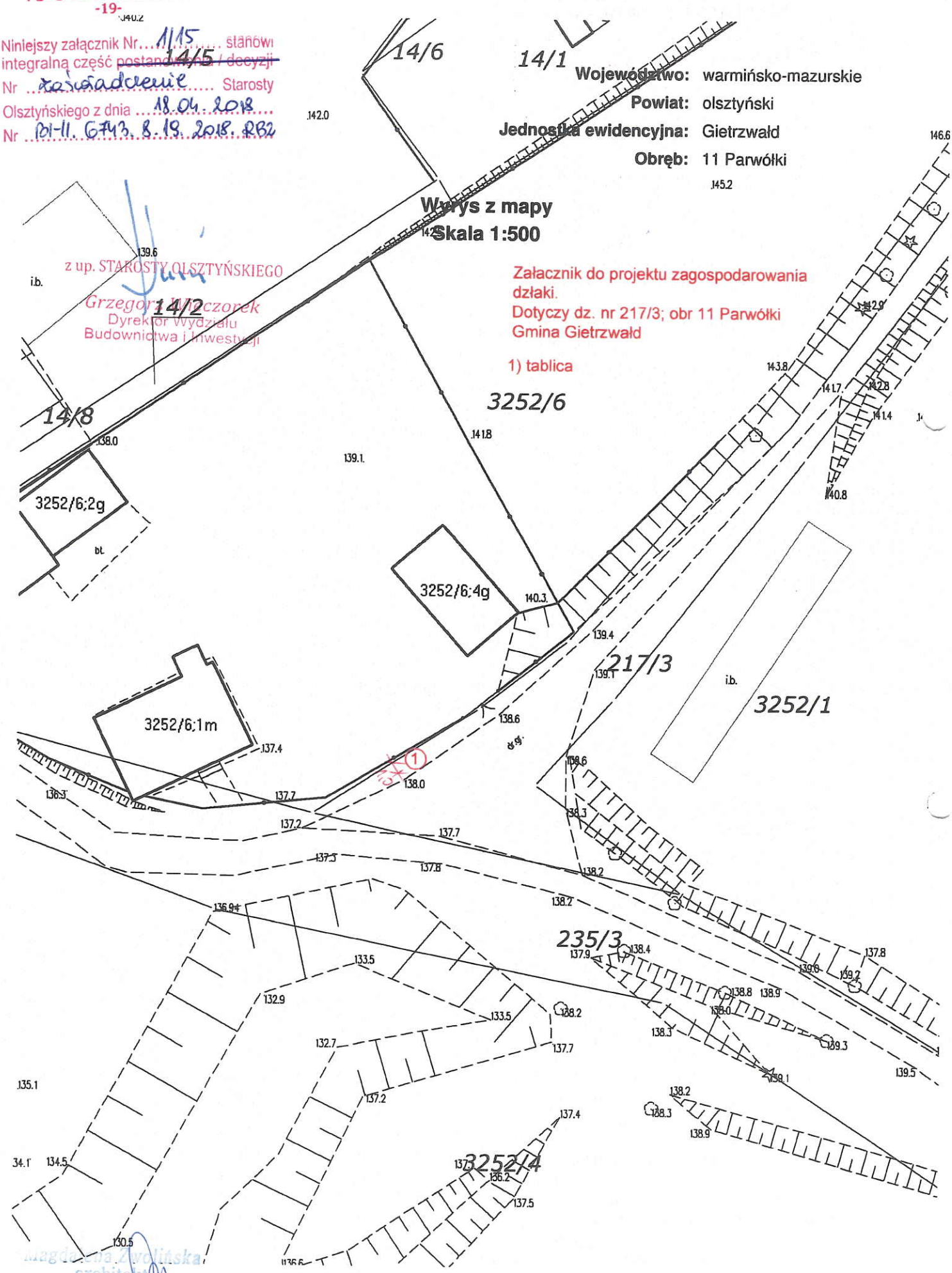

Magdalena Zwolińska
architekt
upr. 3/2006/WM

Starostwo Powiatowe
w Olsztynie
Plac Bema 5
10-516 OLSZTYN

16

Niniejszy załącznik Nr 1/16 stanowi integralną część ~~postanowienia / decyzji~~ Nr zaświadczenie Starosty Olsztyńskiego z dnia 18.04.2018 Nr BI-II.6743.8.19.2018.RB2

Województwo: warmińsko-mazurskie
Powiat: olsztyński
Jednostka ewidencyjna: Gietrzwałd
Obręb: nr 21 Wority

z upr. STAROSTY OLSZTYŃSKIEGO
Grzegorz Wieczorek
Dyrektor Wydziału Budownictwa i Inwestycji

Wyrys z mapy
Skala 1:500

Załacznik do projektu zagospodarowania działki.
Dotyczy dz. nr 14/2; obr 21 Wority
Gmina Gietrzwałd

1) tablica

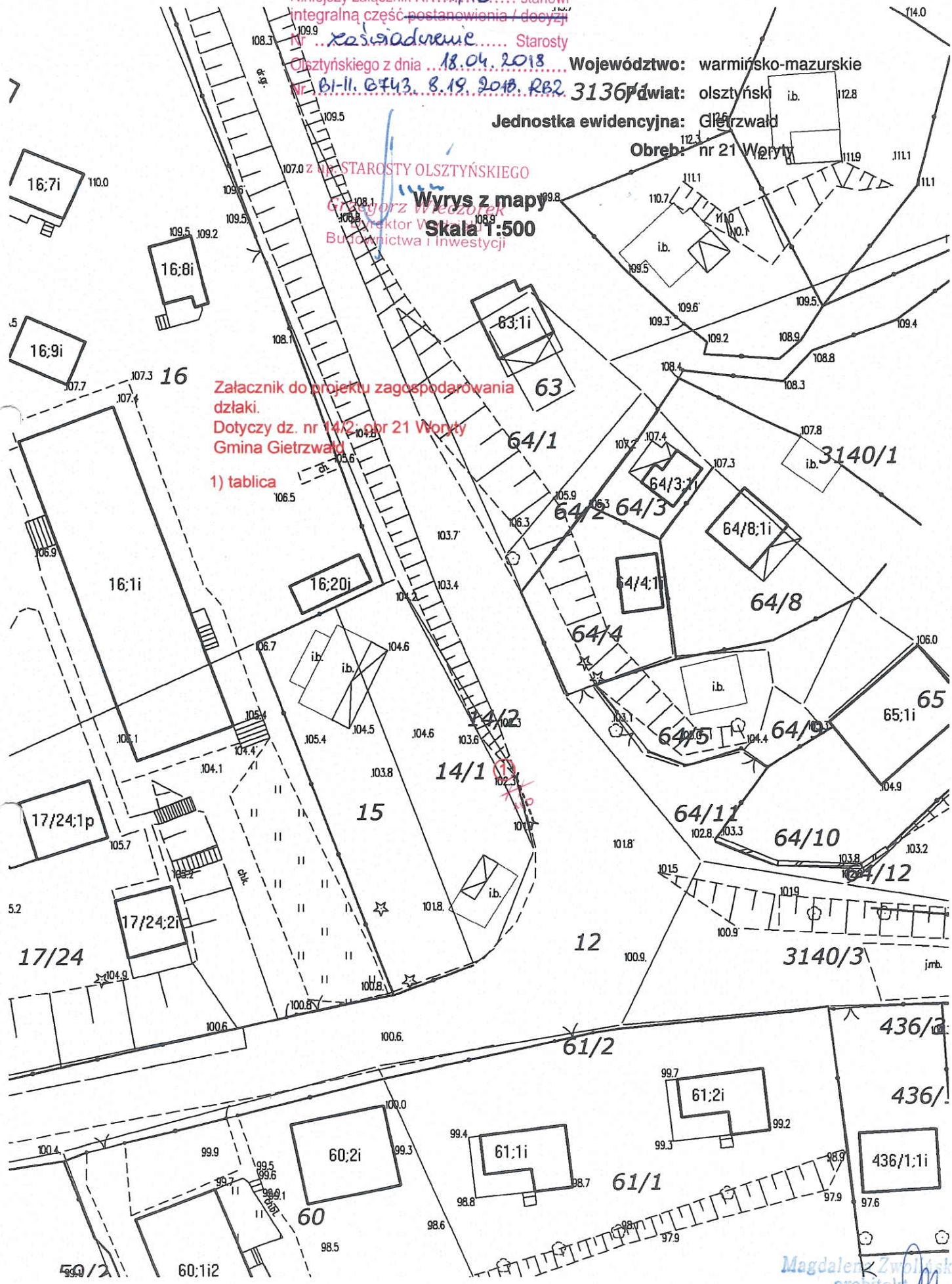

Magdalena Zwolińska
architekt
upr. 3/2006/WM

13

Starostwo Powiatowe
w Olsztynie
Plac Bema 5
10-516 OLSZTYN
-19-

Niniejszy załącznik Nr 1/13 stanowi integralną część ~~postanowienia / decyzji~~ zaświadczenie Starosty Olsztyńskiego z dnia 18.04.2018 Nr BI-II.6743.8.18.2018.RB2

z up. STAROSTY OLSZTYŃSKIEGO
Grzegorz [illegible]
Dyrektor Wydziału Budownictwa i Inwestycji

Załacznik do projektu zagospodarowania działki.
Dotyczy dz. nr 232, obr 17 Sząbruk
Gmina Gietrzwałd

1) tablica

Województwo: warmińsko-mazurskie
Powiat: olsztyński
Jednostka ewidencyjna: Gietrzwałd
Obręb: 17 Sząbruk

Wyrys z mapy
Skala 1:500

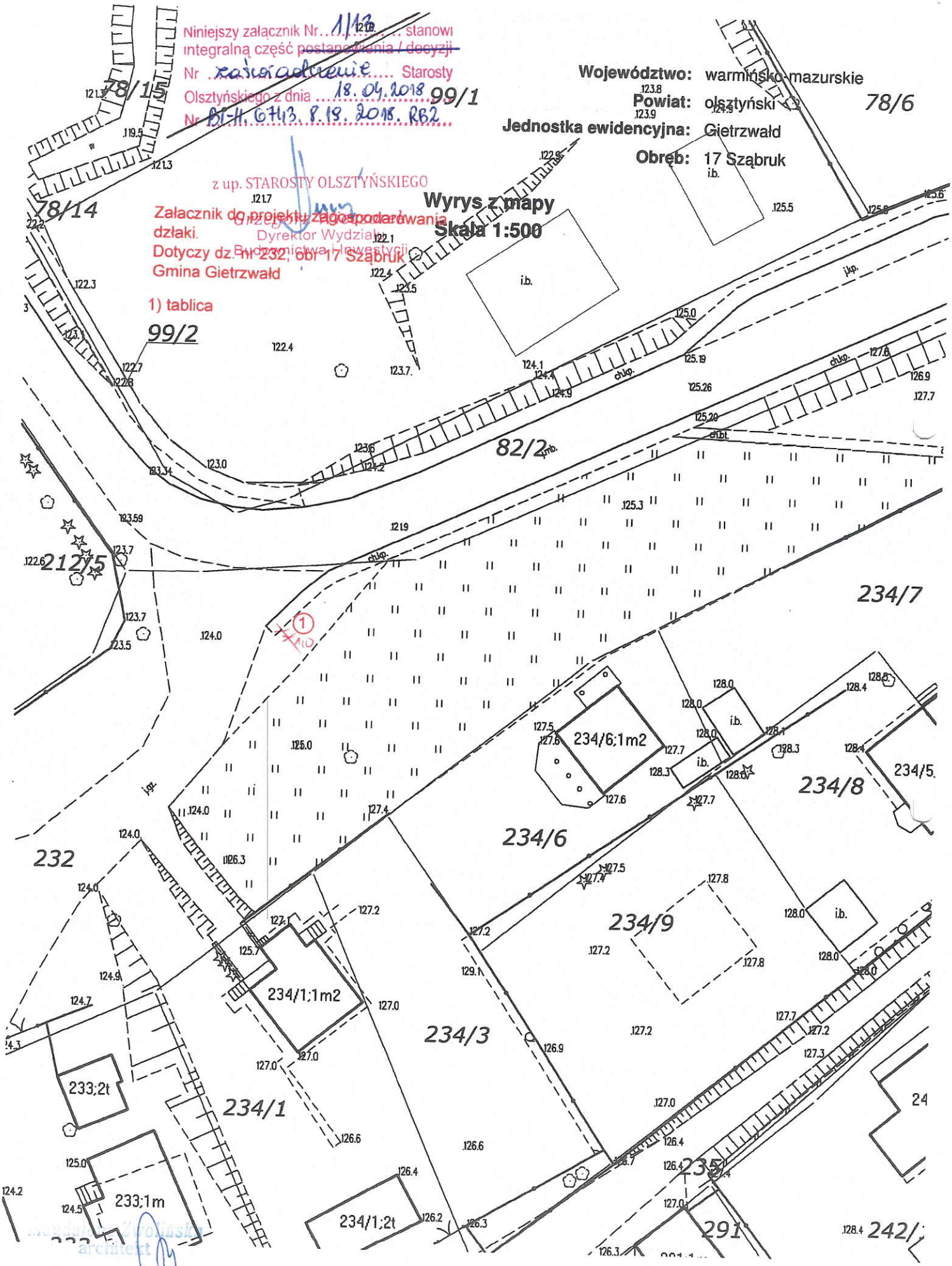

Mirosław Zyrołasik
architekt
upr. 3/2006/WM

Starostwo Powiatowe
w Olsztynie
Plac Bema 5
10-516 OLSZTYN
-19-

Niniejszy załącznik Nr 1/17 stanowi integralną część ~~postanowienia / decyzji~~ zaświadczenie Starosty Olsztyńskiego z dnia 18.04.2018 Nr BI-II.6743.8.18.2018.AB2

z up. STAROSTY OLSZTYŃSKIEGO
Grzegorz Wieczorek
Dyrektor Wydziału Geodezji i Inwestycji

Województwo: warmińsko-mazurskie
Powiat: olsztyński
Jednostka ewidencyjna: Gietrzwałd
Obręb: nr 20 Unieszewo

Wyrys z mapy
Skala 1:500

Załacznik do projektu zagospodarowania działki.
Dotyczy dz. nr 51; obr 20 Unieszewo
Gmina Gietrzwałd

1) tablica

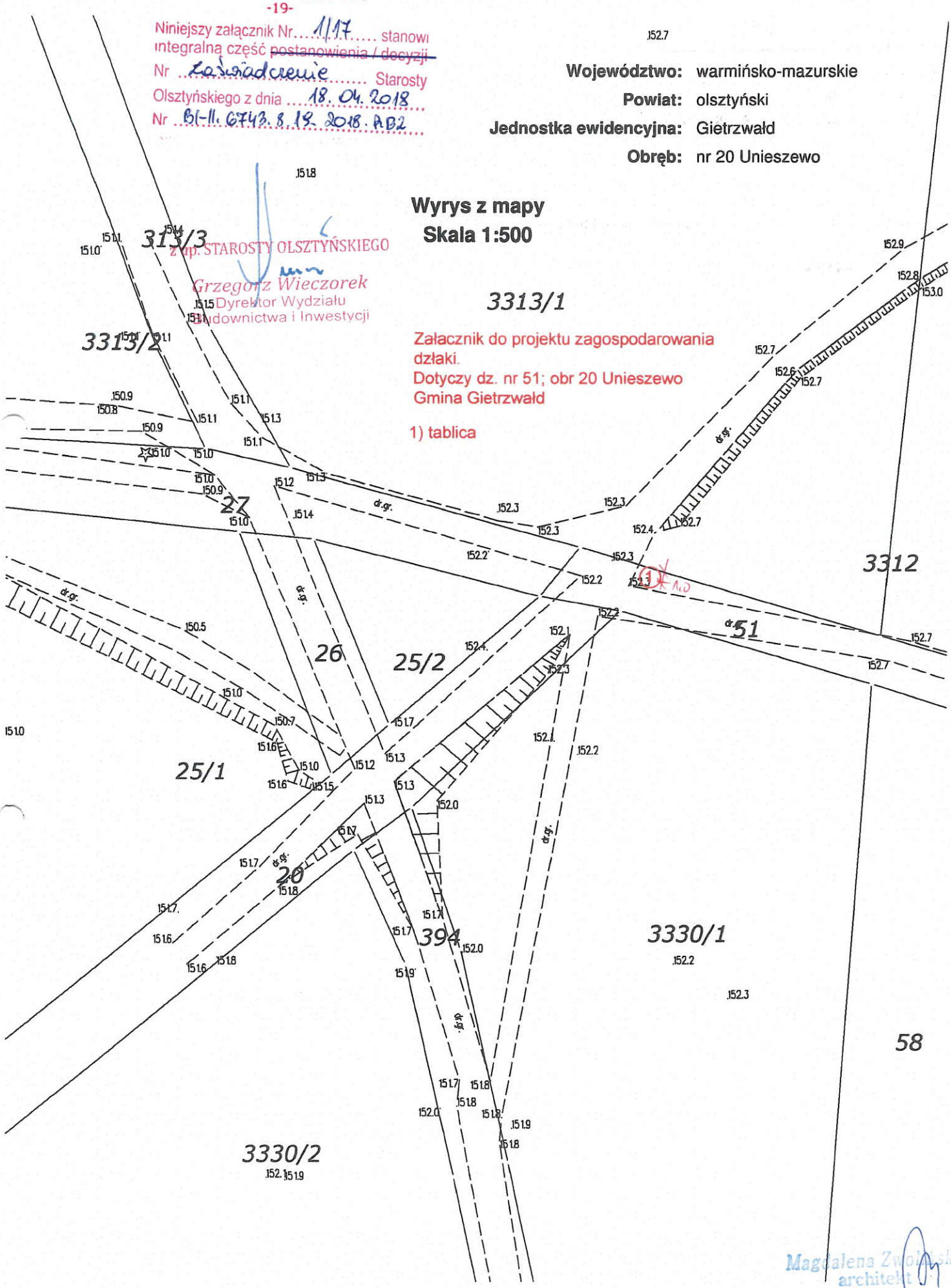

Magdalena Zwolińska
architekt
upr. 3/2006/WM

18

Starostwo Powiatowe
w Olsztynie
Plac Bema 5
10-516 OLSZTYN
-19-

Niniejszy załącznik Nr 1/18 stanowi integralną część ~~postanowienia / decyzji~~ zaświadczenie Starosty Olsztyńskiego z dnia 18.04.2018 Nr Bibl. GT43.8.19.2018 173/9

z up. STAROSTY OLSZTYŃSKIEGO
Grzegorz Wieczorek
Dyrektor Wydziału
Budownictwa i Inwestycji

Województwo: warmińsko-mazurskie
Powiat: olsztyński
Jednostka ewidencyjna: Gietrzwałd
Obręb: nr 20 Unieszewo

Wyrys z mapy
Skala 1:500

Załacznik do projektu zagospodarowania działki.
Dotyczy dz. nr 176/1; obr 20 Unieszewo
Gmina Gietrzwałd

1) tablica

173/10 163/2 175/6 175/ 173/11 173/13 173/9;1m3 173/12;1m3 173/12;2t 173/12 175/3 175/3;1m2 173/14 142/2 173/5 173/8 173/6 176/1 172/24 220 221 221;2m 222 1;1m2 223 224/1 225/1 72/7 172/7

Magdalena Zwolińska
architekt
upr. 3/2010/OWM