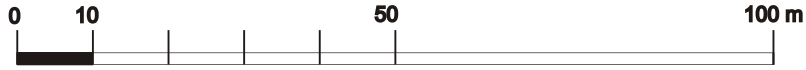


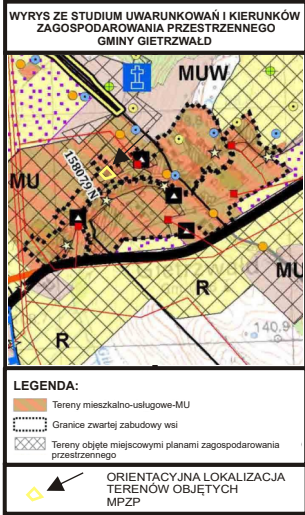
MIEJSCOWY PLAN ZAGOSPODAROWANIA PRZESTRZENNEGO CZĘŚCI MIEJSCOWOŚCI GIETRZWAŁD PRZY UL.SPACEROWEJ

Załącznik nr 1
do uchwały Rady Gminy w Gietrzwałdzie
Nr z dnia r.

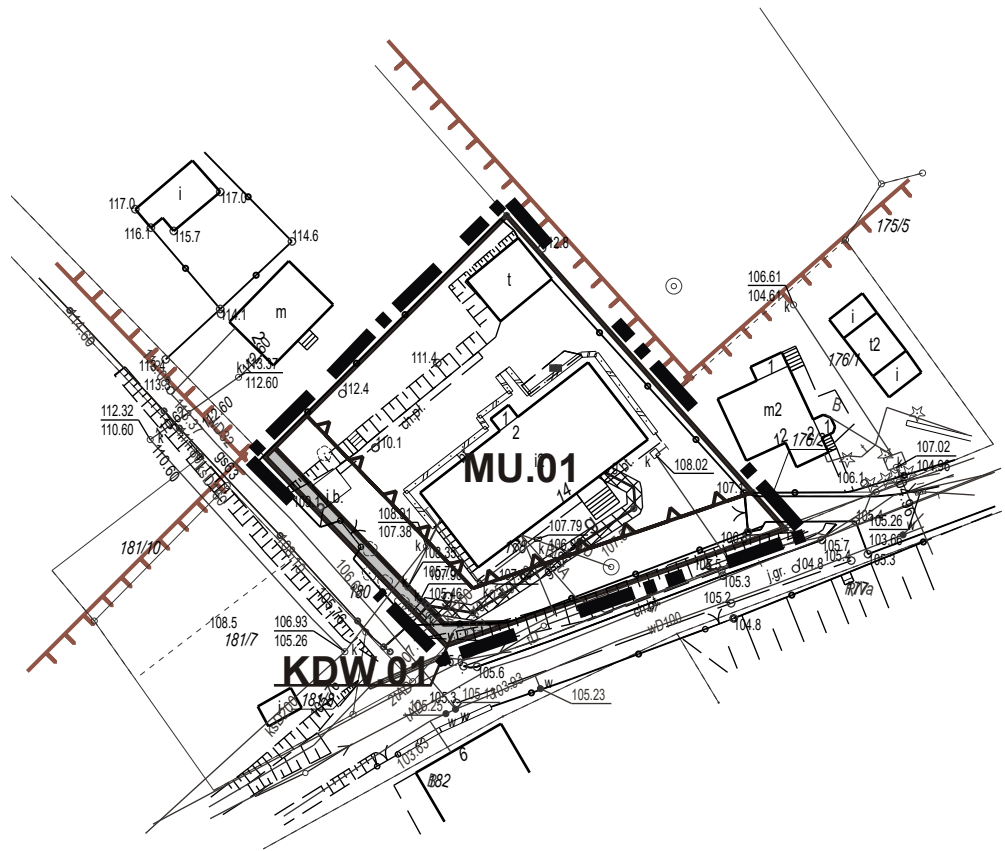
SKALA 1:1000



4



N



LEGENDA:

OZNACZENIA OGÓLNE		PRZEZNACZENIE TERENÓW	
	granice obszaru objętego planem	MU	tereny zabudowy mieszkaniowo-usługowej
	linie rozgraniczające tereny o różnym przeznaczeniu lub różnych zasadach zagospodarowania	KDW	teren dróg wewnętrznych
	nieprzekraczalne linie zabudowy		
	istniejący gazociąg średniego ciśnienia		
	strefa kontrolowana gazociągu średniego ciśnienia		
OZNACZENIA INFORMACYJNE			
	granice zwartej zabudowy wsi (poza granicami planu)		