STAROSTA OLSZTYŃSKI
Plac Bema 5
10-516 Olsztyn
-4-

Niniejszy załącznik Nr. 4/10 stanowi integralną część pozwolenia na budowę decyzji
GT.6733.2.2016
z dnia 28.07.2016
BIT.6733.2.52.2016.JJ

Przekrój przez projektowany kanał telekomunikacyjny
Nr rys. 1/7 Skala: 1:50

- mikrorurka
- 4x HDPE 40/3,7

Z up. STAROSTY OLSZTYŃSKIEGO
Grzegorz Wiecznnek
Dyrektor Wydziału
Budownictwa i Inwestycji

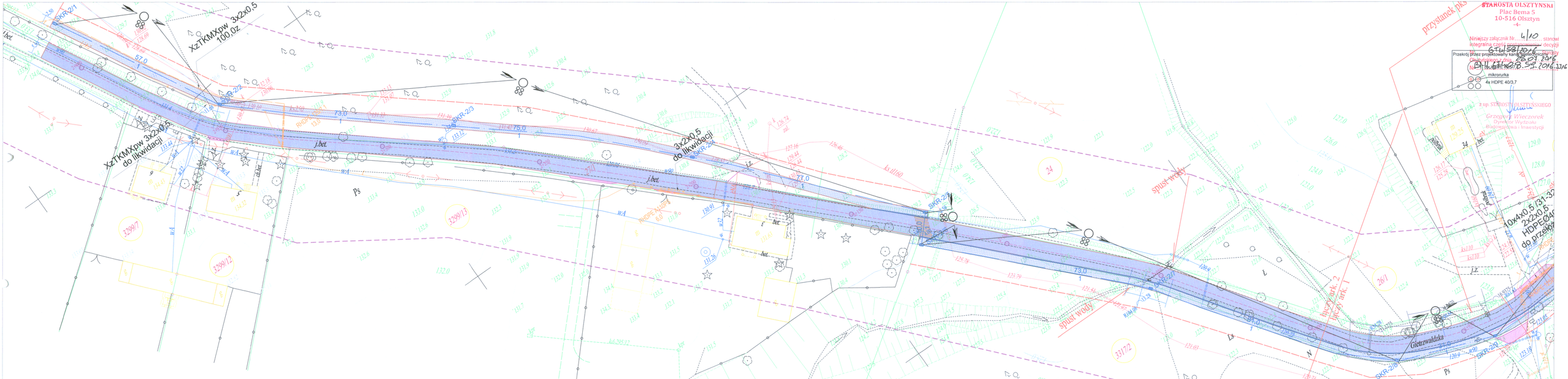
SKR-2/1
SKR-2/2
SKR-2/3
SKR-2/4
SKR-2/5
SKR-2/6
SKR-2/8
XzTKMXpw 3x2x0.5
100.0z
XzTKMXpw 3x2x0.5
do likwidacji
3x2x0.5
do likwidacji
0x4x0.5/31.37
2x2x0.5
HDPE40/3
do przekłu
przystanek pks
spust wody
spust wody
Gietrzwałdzka
j.bet.
j.bet.
j.bet.
j.bet.
3299/7
3299/12
3299/13
3317/2
26/1
24
34
Ps
Ps
L5
L5
L
L
N
N
W.A
W.A
W.A

STAROSTA OLSZTYNSKI
Plac Bema 5
10-516 Olsztyn
-4-

Niniejszy załącznik Nr 4/11 stanowi integralną część decyzji
Nr GK/58/2016 Starosty
Olsztyńskiego z dnia 28.04.2016
Nr 31-11.6740.0.58.2016.116

z up. STAROSTY OLSZTYNSKIEGO
Grzegorz Wieczorek
Dyrektor Wydziału
Budownictwa i Inwestycji

łączy ark. 2
łączy ark. 1

10x4x0,5 /31-32
2x2x0,5
HDPEØ40
do przełożenia

25x4x0,5 /31-35a
2x2x0,5
2xHDPEØ40
do likwidacji

25x4x0,5 /31-35a
HDPEØ40
do likwidacji

25x4x0,5 /31-35a - 490,0m
2x2x0,5 - 127,0m
HDPEØ40 - 127,0m
HDPEØ40 - 490,0
proj.

25x4x0,5 /31-35a - 490,0m
HDPEØ40 - 490,0
proj.

łączy ark. 3
łączy ark. 2

Przekrój przez projektowany kanał teletechniczny

1x HDPE 125/7,1
mikrorurka
4x HDPE 40/3,7

PGProjekt ul. 15 Dywizji 6, 10-165 Olsztyn biuro@pgprojekt.pl tel.: (89)533-59-22, 601-655-177 665-505-046	Inwestor: GMINA GIETRZWAŁD ul. Olsztyńska 2, 11-036 Gietrzwałd	Branża: telekomunikacja	
Faza: Projekt budowlany i wykonawczy	Tytuł rysunku: Przebudowa sieci telekomunikacyjnej dot. zad.: "Budowa ciągu dróg gminnych od skrzyżowania z drogą powiatową 14537N poprzez miejscowości Nalaśnik, Grunty do Kudzy - wejść obwodnicy Olsztyna"	Nr rys.: 3 ark. 2/7	
Nr arch.: PGP-165/2015		Skala: 1:500	
Projektował: mgr Arkadiusz Wiszniewski WAM/0149/ZOOT/05	Sprawdził: mgr inż. Daniel Świeciak WAM/0083/POOT/07	Data: 02.2016	
		Kreślił: -	

STAROSTA OLSZTYŃSKI
Plac Bema 5
10-076 Olsztyn

Przekrój przez projektowany kanał telefoniczny
-4-

1x HDPE 125/7,1
mikrorurka
4x HDPE 40/3,7

Niniejszy załącznik Nr 4/14 stanowi integralną część pozwolenia decyzji Nr GTU.58/2016 Starosty Olsztyńskiego z dnia 28.01.2016 Nr OI-I.6440.3.53.2016.KK

Z UP. STAROSTY OLSZTYŃSKIEGO
Przemysław Wieczorek
Z-ca Dyrektora Wydziału
Budownictwa i Inwestycji

25x4x0,5 /31-35a
HDPE040
do likwidacji

istniejące złącze kablowe

Gietrzwałdzka

j.asf.

SKR-2/13
SKR-2/14
SKR-2/15
SKR-2/16
SKR-2/17
SKR-2/18
SKR-2/19

55,0
90,0
81,0
70,0
68,0
62,0

29/8
29/9
18/3
3316/8
3316/3
18/2

Ls

PGProjekt ul. 15 Dywizji 6, 10-165 Olsztyn biuro@pgprojekt.pl tel. (89)535-50-22, 801-665-177 665-505-086	Inwestor: GMINA GIETRZWAŁD ul. Olsztyńska 2, 11-036 Gietrzwałd		Branża: telekomunikacja Nr rys.: 3 ark. 3/7
Faza: Projekt budowlany i wykonawczy	Tytuł rysunku: Przebudowa sieci telekomunikacyjnej dot. zad.: "Budowa ciągu dróg gminnych od skrzyżowania z drogą powiatową 1457N poprzez miejscowości Nataki, Gronity do Kudzy - węzeł obwodnicy Olsztyna"		Skala: 1:500
Nr arch.: PGP-165/2015			Data: 02.2016
Projektował: mgr Arkadiusz Wiszniewski WAM/0149/ZOOT/05	Sprawdził: mgr inż. Daniel Świeciak WAM/0083/POOT/07	Kredit: -	

STAROSTA OLSZTYŃSKI
10-516 Olsztyn
-4-

Niniejszy załącznik Nr. 4/13 stanowi integralną część ostatecznej decyzji / decyzji
Nr GTU.5812016 Starosty Olsztyńskiego z dnia 28.09.2016
Nr BI-II.6740.3.58.2016.JJK

z up. STAROSTY OLSZTYŃSKIEGO
Grzegorz Wieczorek
Dyrektor Wydziału
Budownictwa i Inwestycji

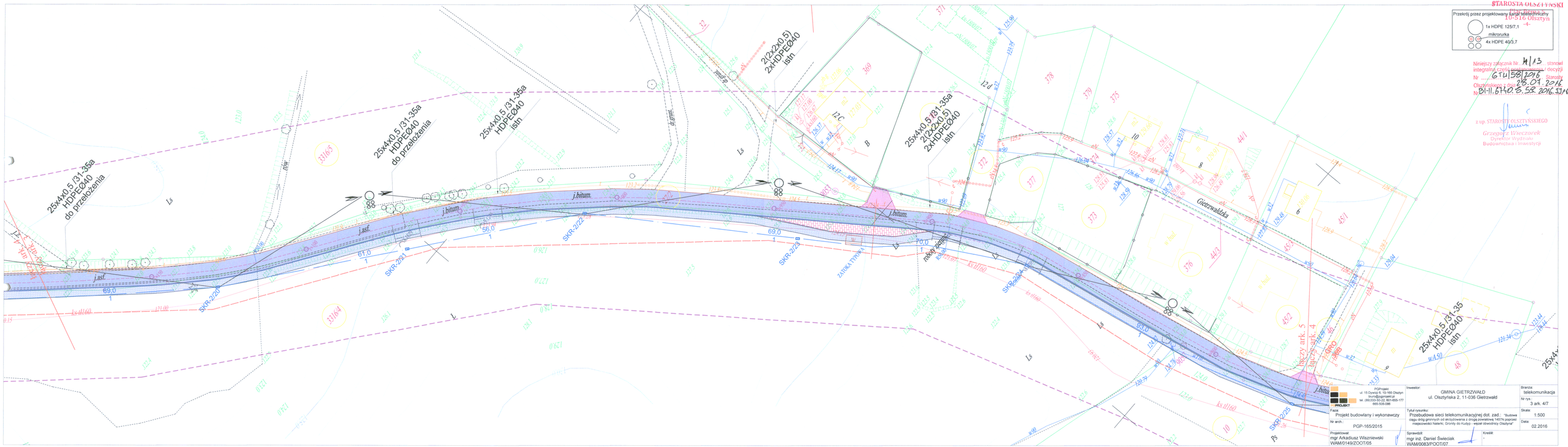

190

STAROSTA OLSZTYŃSKI
Plac Bema 5
10-076 Olsztyn

Przekrój przez projektowany kanał telekomunikacyjny

1x HDPE 125/7,1
mikrorurka
4x HDPE 40/3,7

Niniejszy załącznik Nr 4/16 stanowi integralną część ostatecznej decyzji
Nr 6TA/581/2016 z dnia 28.07.2016
Otrzymują:
Nr 31-11.6140.53.2016

z up. STAROSTY OLSZTYŃSKIEGO
Grzegorz Hłaczorek
Dyrektor Wydziału
Budownictwa i Inwestycji

łączy ark. 4
łączy ark. 5
25x4x0,5 /31-35 HDPE/Ø40 istn
25x4x0,5 /31-35 HDPE/Ø40 do przełożenia
SKR-2/25
SKR-2/26
SKR-2/27
SKR-2/28
SKR-2/29
j.bitum.
łączy ark. 6
łączy ark. 5
31-37 - 95,0m
95,0m

PROJECT — PGProjekt, ul. 15 Dywizji 6, 10-165 Olsztyn, biuro@pgprojekt.pl, tel. (89)533-50-22, 601-655-177, 665-505-096	Inwestor: GMINA GIETRZWAŁD, ul. Olsztyńska 2, 11-036 Gietrzwałd		Branża: telekomunikacja
Faza: Projekt budowlany i wykonawczy	Tytuł rysunku: Przebudowa sieci telekomunikacyjnej dot. zad.: "Budowa ciągu dróg gminnych od skrzyżowania z drogą powiatową 1457N poprzez miejscowości Natarki, Gronity do Kudzy - węzeł obwodnicy Olsztyna"		Nr rys.: 3 ark. 5/7
Nr arch.: PGP-165/2015			Skala: 1:500
Projektował: mgr Arkadiusz Wiszniewski WAM/0149/ZOOT/05	Sprawdził: mgr inż. Daniel Świeciak WAM/0083/POOT/07	Kreślił: -	Data: 02.2016

Przekrój przez projektowany kanał teletechniczny

1x HDPE 125/7,1
rdzeniowa
4x HDPE 40/3,7

Inwestor: GMINA OLSZTYNEK
ul. Olsztyńska 2, 11-030 Olsztynek

Tytuł projektu: Przebudowa sieci teletechnicznej(hdp) dot. zad.: "Budowa ciągu pieszo-rowerowego w ciągu powiatowej 1427N pomiędzy miejscowością Olsztynek a miejscowością Olsztyn"

Projektował: mgr inż. Arkadiusz Wiszniewski
WAM/0149/2/OI/165

Sprawdził: mgr inż. Daniel Świeciak
WAM/0088/3/POI/107

Branża: teletechniczna
Nr rys.: 3 ark. 6/7
Skala: 1:500
Data: 02.2016
Kolaż: -

łączy ark. 7

łączy ark. 6

łączy ark. 5

łączy ark. 4

STAROSTA OLSZTYŃSKI
Plac Bema 5
11-015 Olsztyn

Pod Szosami 4

Numer(y) zakresu: 4/15
Nr: GK.6724.1.58.2016
Data: 29.02.2016
Podpis: [illegible]

Wydano na podstawie: integracja czujników ruchu
Data wydania: 29.02.2016
Wydał: [illegible]

Grzegorz Mazurczak
Kierownik Referatu
Budownictwa i Ochrony Środowiska

HDPE Ø40
6,0m

3x2x0,5
3,05+87,02+20,0 zap.

35x4x0,5 /37-37
HDPE Ø40
do ilaswidacji

35x4x0,5 /37-37, 95,0m
HDPE Ø40
proj.

25x4x0,5 /37-35
HDPE Ø40
do przełożenia

proj. złącze kablowe

10x4x0,5 /36-37, 52,0m
HDPE Ø40
proj.

STAROSTA OLSZTYŃSKI
Plac Bema 5
10-516 Olsztyn
-4-

Niniejszy załącznik Nr 4/16 stanowi integralną część decyzji Nr 674/58/2016 Starosty Olsztyńskiego z dnia 28.07.2016
Nr BI-II.6740.8.58.2016.JJ46

z up. STAROSTY OLSZTYŃSKIEGO
Grzegorz Wieczorek
Dyrektor Wydziału
Budownictwa i Inwestycji

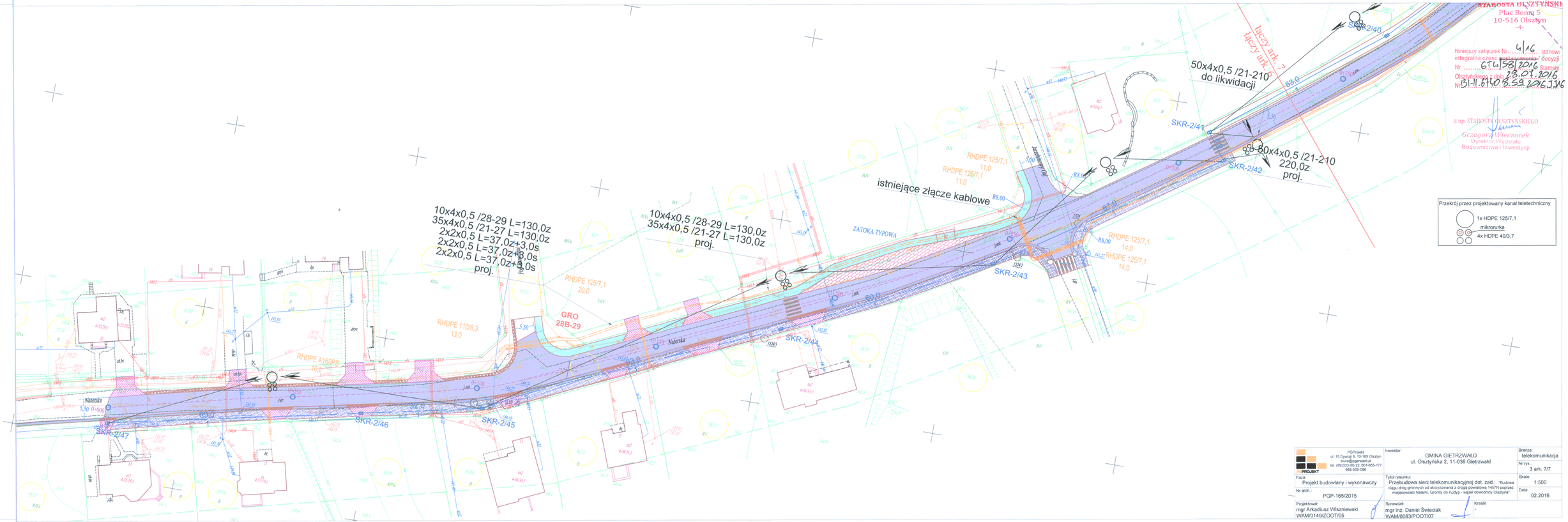

PGProjekt ul. 15 Dywizji Ł. 10-165 Olsztyn biuro@pgprojekt.pl tel. (89)533-50-22, 801-655-177 665-505-086	Inwestor: GMINA GIETRZWAŁD ul. Olsztyńska 2, 11-036 Gietrzwałd		Branża: telekomunikacja
			Nr rys.: 3 ark. 7/7
Faza: Projekt budowlany i wykonawczy	Tytuł rysunku: Przebudowa sieci telekomunikacyjnej dot. zad.: "Budowa ciągu dróg gminnych od skrzyżowania z drogą powiatową 1457N poprzez miejscowości Naterki, Gronity do Kudyp - węzeł obwodnicy Olsztyna"		Skala: 1:500
Nr arch.: PGP-165/2015			Data: 02.2016
Projektował: mgr Arkadiusz Wiszniewski WAM/0149/ZOOT/05	Sprawdził: mgr inż. Daniel Świeciak WAM/0083/POOT/07	Kreślił: -	